



Demanda de Capacitación laboral en la Provincia de Santa Fe

*En concordancia con las actividades económicas
desarrolladas a nivel local y el esquema
productivo provincial*

Febrero de 2007



Resumen Ejecutivo

La realización del trabajo se enmarca en el convenio de colaboración mutua firmado por la Fundación Bolsa de Comercio de Santa Fe y Ministerio de Educación de la Provincia de Santa Fe

Marco de referencia

La Dirección Provincial de Educación, Producción y Trabajo- perteneciente al Ministerio de Educación de la Provincia- contribuye al desarrollo estratégico provincial brindando capacitación laboral específica en 58 localidades de los 19 departamentos santafesinos. En concordancia con los fines que persigue, cuenta con 107 instituciones oficiales que prestan servicios educativos a personas empleadas en diferentes áreas productivas. Así mismo, encuentra un especial interés en el fomento de las PyMes y capacita a personas que pretenden incorporarse al campo laboral.

Problemática

Por carecer de la información pertinente, resulta muy dificultoso lograr una verdadera integración entre la capacitación brindada por las instituciones y las empresas o industrias de la región.

Objetivos del proyecto

Desarrollar un informe referido a la demanda de formación profesional y capacitación laboral. En este sentido, se decidió analizar la estructura productiva de la provincia brindando información desagregada por zonas, departamentos y localidades.

Contenido del documento elaborado

Información referida a la Provincia de Santa Fe

- Presentación de la estructura macroeconómica e indicadores de variables agregadas.
- Análisis del esquema productivo provincial: zona norte, centro y sur. Se abordan las características geográficas y los sectores más dinámicos.
- Comercio, servicios e Industria: se evaluaron temporalmente los establecimientos listados por zonas.
- Evolución del empleo: descripción del desenvolvimiento del mercado laboral de los aglomerados Gran Santa Fe y Gran Rosario en el período 2004-2006.

Datos suministrados a nivel departamental

- Distribución de los centros de capacitación (mapas)
- Información poblacional y geográfica
- Tablas de población empleada, por ramas de actividad económica

Datos referidos a las 58 localidades que cuentan con centros de capacitación

- Análisis del sector primario, secundario y terciario.
- Tablas de población ocupada por grupos de edad y máximo nivel de instrucción alcanzado según rama de actividad

Como leer el informe

El análisis a nivel provincial es interesante para obtener un análisis general de la actividad económica de la provincia. Asimismo el estudio de la tendencia de la población ocupada en los aglomerados Gran Rosario y Gran Santa Fe es útil para conocer la evolución general de la composición del empleo en la provincia. La información correspondiente a cada localidad servirá para que los directivos a cargo de cada centro de capacitación puedan conocer la composición de la población ocupada las actividades que se desarrollan en su región.



INDICE

Resumen ejecutivo	2
Índice	3
Introducción	5
Esquema Productivo de la Provincia de Santa Fe	6
La Provincia de Santa Fe: Caracterización General.....	7
Esquema productivo provincial en términos zonales: zona norte, centro y sur.....	8
El comercio los servicios y la industria en el agregado provincial.....	11
Evolución del empleo en Gran Santa Fe y Gran Rosario	12
Síntesis.....	18
Análisis por departamento y localidad	19
Departamento Belgrano.....	20
Las Parejas.....	21
Departamento Caseros.....	23
Berabevú.....	24
Casilda.....	26
Chabas.....	28
Sanford.....	30
Departamento Castellanos.....	32
Rafaela.....	33
Santa Clara de Sagüer.....	35
Sunchales.....	37
Departamento Constitución.....	39
Juan B. Molina.....	40
Santa Teresa.....	42
Villa Constitución.....	44
Departamento Garay.....	46
Departamento General López.....	47
Carmen.....	48
Diego de Alvear.....	50
Firmat.....	52
Maggiolo.....	54
Santa Isabel.....	56
Venado Tuerto.....	58
Villa Cañás.....	60
Departamento General Obligado.....	62
Avellaneda.....	63
Malabrigo.....	65
Las Toscas.....	67
Reconquista.....	69
Villa Guillermina.....	71
Departamento Iriondo.....	73
Cañada de Gómez.....	74
Carrizales.....	76
Correa.....	78



Serodino.....	80
Totoras.....	82
Departamento La Capital.....	84
Laguna Paiva.....	85
Santa Fe.....	87
Santo Tomé.....	89
Departamento Las Colonias.....	91
Esperanza.....	92
San Carlos Centro.....	94
Departamento 9 de Julio.....	96
Villa Minetti.....	97
Tostado	99
Departamento Rosario.....	101
Funes.....	102
Granadero Baigorria.....	104
Pérez.....	106
Rosario.....	108
Villa Gobernador Gálvez.....	110
Departamento San Cristóbal	112
San Cristóbal	113
Departamento San Javier.....	115
Departamento San Jerónimo.....	116
Centeno.....	117
Coronda.....	119
Maciel.....	121
San Genaro	123
San Genaro Norte.....	125
Departamento San Justo.....	127
Ramayón.....	128
Departamento San Lorenzo.....	130
Carcarañá.....	131
Fuentes.....	133
Roldán.....	135
San Jerónimo Sud.....	137
San Lorenzo.....	139
Departamento San Martín.....	141
Piamonte.....	142
San Jorge.....	144
Departamento Vera.....	146
Calchaquí.....	147
Fortín Olmos.....	149
La Gallareta.....	151
Vera.....	153
Anexos (información departamental - Población Ocupada por Rama de Actividad)	156



Introducción

El presente trabajo fue elaborado en el marco del Convenio de Colaboración Mutua establecido entre el Ministerio de Educación de la Provincia de Santa Fe y la Fundación Bolsa de Comercio de Santa Fe. El principal objetivo del mismo es abordar la elaboración de trabajos de investigación en áreas propias a las dos instituciones.

La Fundación Bolsa de Comercio se comprometió a desarrollar un documento referido a las demandas de formación profesional y capacitación laboral que surjan de los diferentes sectores generadores de empleo de la Provincia de Santa Fe.

En particular la Dirección Provincial de Educación, Producción y Trabajo fue creada con el objetivo primordial de establecer vinculación entre las áreas de educación, producción y trabajo promoviendo las propuestas curriculares que resulten pertinentes conforme al desarrollo productivo de cada región.

Para la concreción de tales fines la Dirección cuenta con 106 instituciones oficiales que brindan capacitación laboral específica a personas que quieran incorporarse a trabajar en una PyME o que ya se encuentran trabajando y necesitan de dicha capacitación. Estas instituciones se encuentran ubicadas en las localidades de los 19 departamentos de la Provincia de Santa Fe. Es por eso que para lograr una verdadera integración entre la capacitación brindada por las instituciones y las empresas o industrias de la región es necesario conocer la estructura productiva de los departamentos.

Este trabajo presenta dos tipos de información. Por un lado presenta una descripción del producto generado en la Provincia de Santa Fe por rama de actividad y por zona – centro, norte y sur.

A continuación se presenta una descripción de la población empleada según rama de actividad, calificación y categoría ocupacional y se presenta la evolución de dichas características en el tiempo.

A nivel departamental se analizan datos referidos la población ocupada en cada localidad donde la Dirección Provincial de Educación, Producción y Trabajo cuenta con un centro de capacitación. Para cada localidad se identifican las actividades sobre las que se propone centrar el proceso de capacitación.



Esquema Productivo de la Provincia de Santa Fe



La Provincia de Santa Fe: Caracterización General

La Provincia de Santa Fe se encuentra ubicada en la región central del país (situada entre los paralelos 28º y 34º de latitud sur). Al norte limita con la Provincia de Chaco, al sur con Buenos Aires, al este con Entre Ríos y Corrientes, y al oeste con Santiago del Estero y Córdoba.

Gran parte de su territorio se inscribe sobre la llanura pampeana, una de las tres llanuras fértiles más grandes del mundo. Esta zona posee un clima templado y húmedo cuyas tierras son especialmente aptas para la actividad agrícola y ganadera. Por lo tanto, alberga una de las más productivas tierras del país. Cubriendo una superficie aproximada de 133.000 km², posee 13 millones de hectáreas de las cuales 7 millones son de excelente condición para la producción primaria.

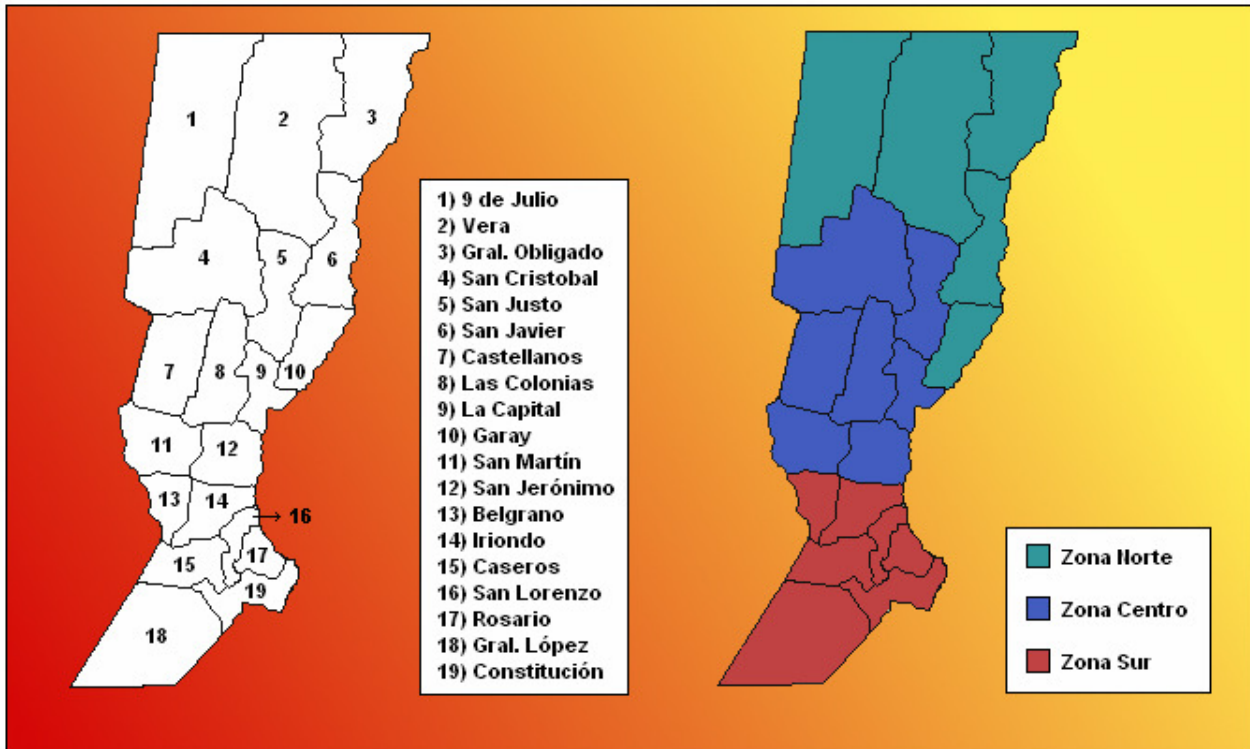
Actualmente habitan en la provincia de Santa Fe más de 3 millones de personas (8,2% de la población argentina). Esta cifra la convierte en la segunda provincia más poblada del país después de Buenos Aires. Su densidad demográfica asciende a los 22,6 habitantes por kilómetro cuadrado. Sin embargo, los aglomerados de Rosario y Santa Fe concentran el 57% de la población. Según el Censo Nacional de Población, Hogares y Viviendas de 2001, la esperanza de vida al nacer es de 74 años y la tasa de crecimiento poblacional es de 0,68% anual. La población urbana representa el 89% del total provincial.

Administrativamente se divide en 19 departamentos siendo la capital provincial la ciudad de Santa Fe, perteneciente al departamento La Capital.

El producto bruto geográfico (PBG) santafesino, representa el 8% del producto interno bruto (PBI) nacional. Por otra parte, si desagregamos el PBG en los tres componentes sectoriales clásicos los resultados son los siguientes: Agropecuario (17%); Industrial (34%); y Servicios (49%).

Las exportaciones de la provincia cobraron un importante impulso con la devaluación de la moneda y se han ido incrementando a lo largo de cada período. Partiendo de una base cercana a los 4.500 millones de dólares en 2001, alcanzaron en 2005 los 7.700 millones de dólares con una variación total del 58%. Las manufacturas de origen agropecuario son la componente más importante de las exportaciones de la provincia, representando el 44% del total nacional para esta partida. Manteniendo la línea comparativa con las exportaciones referidas al total del país, las ventas al exterior de productos primarios santafesinos corresponden al 14% del total y las manufacturas de origen industrial al 9%. Por último, Santa Fe aporta el 2% de combustibles y energía que Argentina destina al mercado externo.

Esquema productivo provincial en términos zonales: zona norte, centro y sur



La subdivisión de la provincia en 3 elementos responde a la tradicional clasificación zonal expresada en función a los climas: Subtropical en el norte, templado en el centro y templado frío al sur de la provincia.

Geomorfológicamente, las particiones esbozadas coinciden con las planicies sobreelevadas occidental y oriental y los denominados bajos del centro norte en la zona norte, la pampa llana del centro en la zona centro, y la pampa ondulada y deprimida en la zona sur. Por otra parte, las zonas boreal y central comparten en su franja este el relieve vinculado al Río Paraná. Especialmente la zona norte en sus departamentos San Javier y Garay.

Finalmente y debido a las coincidencias expresadas en el párrafo anterior, las zonas también comparten estructuras productivas bien diferenciadas unas de otras. A continuación abordaremos esta cuestión con mayor profundidad al analizar individualmente cada una de las zonas.

Zona norte - La zona norte se asienta sobre la históricamente denominada *región ganadera del norte* (departamentos 9 de Julio y Vera), la *región de cultivos industriales y explotación forestal* (General Obligado y Vera), y la *región hortícola arrocerá* (Garay y San Javier).



En la actualidad la tradicional explotación de animales propia de la región ganadera del norte perdió importancia en detrimento de las oleaginosas y los cereales. Comparando los datos de los Censos Nacionales Agropecuarios de 1988 y 2002, se observa una disminución en los stocks vacunos tanto en 9 de Julio (-53,2%) como en Vera (-22,9%). Por el contrario, el aumento conjunto que ambos departamentos tuvieron en las hectáreas implantadas con cereales fue del 342,5% y de 293.5% en el caso de las oleaginosas.

El desenvolvimiento de los cultivos industriales (con preponderancia del algodón y en menor proporción la caña de azúcar) y el sector forestal también perdieron participación en estos últimos años en detrimento de las oleaginosas y los cereales. Con variaciones negativas cercanas al 50% en las explotaciones forestales, los cultivos industriales se vieron reemplazados casi en su totalidad con una disminución del 90%.

La región hortícola arrocera se presenta como la única componente de la zona norte que evolucionó positivamente en el período temporal analizado (1998/2002), especialmente en el campo de las hortalizas.

Los precios internacionales tuvieron un importante grado de incidencia sobre la base productiva y la economía fue reestructurándose en forma sesgada hacia el mercado externo.

Respecto a las actividades particulares que se desarrollan en el sector industrial de esta zona, se reconoce la existencia de fabricantes de maquinaria agrícola forestal (9 de Julio), un foco asentado de unidades dedicadas a la industria maderera y sus derivados (Vera), y algunas industrias manufactureras de productos primarios fuertes en la zona: arroz, cereales, legumbres, ganado, cueros y grasas (especialmente en General Obligado).

Zona centro - La leche y sus derivados constituyen un verdadero emblema de la zona centro. Con una superficie de aproximadamente 2.500.000 hectáreas y una producción diaria que supera los 6,9 millones de litros, la *cuenca lechera central de Santa Fe* es la más grande del país. Comprende los departamentos Castellanos, Las Colonias, San Martín, sudoeste de San Cristóbal, oeste de San Jerónimo, norte de La Capital y sur de San Justo.

La cuenca analizada produce el 90% de los lácteos de la provincia, estando las principales industrias lecheras del país operando dentro de su territorio. La zona central ha convertido a Santa Fe en la principal exportadora nacional de quesos y leche en polvo.

Durante la última década, la industria láctea y los tambos se fueron tornando paulatinamente explotaciones capital intensivas debido a la permanente incorporación de tecnología. En la actualidad, existen en la zona alrededor de 5.000 tambos cuya productividad ha venido creciendo en forma sostenida como parte del proceso.

Haciendo uso de los datos publicados en los Censos Nacionales Agropecuarios de 1988 y 2002 observamos que la casi totalidad de los cultivos de la zona centro, en relación a las hectáreas implantadas, presentó variaciones negativas. Salvo las oleaginosas (114,1%) y



los cereales (68,5%), la evolución de los restantes cultivos es la siguiente: industriales (-99,6%), forrajeras perennes (-35,9%), legumbres (-69,7%), hortalizas (-32,4%), florales (-79,9%), aromáticas (-8,2%), frutales (-61,3%), y forestales (-5,1%).

Respecto a la producción primaria de origen animal, el ganado también se vio disminuido en un 28,9%. Sin embargo, la producción de leche en bruto aumentó (1998/2002). Esto concuerda con el aumento de productividad del sector lácteo que planteábamos en los párrafos anteriores.

En la zona centro la evolución de los precios internacionales y los incentivos de la economía en general no impactaron con la misma intensidad que en la zona norte (donde sus tradicionales regiones productivas se vieron ampliamente modificadas), sin embargo también se evidencia un sesgo de la producción primaria de origen vegetal hacia las oleaginosas (especialmente la soja) y los cereales.

En concordancia con la producción primaria, dentro de la zona central se destaca la fuerte participación de la industria láctea (especialmente en los departamentos Castellanos y Las Colonias), las industrias cárnicas y derivadas (frigoríficos, embutidos, etc.), y el sector de autopartes (con centro en localidad de Rafaela, Castellanos), entre otras.

Zona sur - La zona sur de Santa Fe con sus 7 departamentos se yuxtapone cartográficamente con la *región agrícola ganadera*. En términos absolutos produce el 52% de las oleaginosas y el 51% de los cereales de la provincia. Los Censos Nacionales Agropecuarios muestran que su producción primaria de origen vegetal sólo creció respecto de los dos cultivos mencionados con anterioridad, 0,4 y 21,9% respectivamente. Comparada con las restantes zonas la variación en oleaginosas y cereales no fue muy significativa. Siendo que la región es naturalmente apta para los cultivos contaba ya con una abundante cantidad de hectáreas sembradas, no generando un impacto muy elevado en su variación relativa.

La ganadería como actividad también declinó. La totalidad del ganado vacuno de la zona sur sólo representa en la actualidad cerca del 18% del total provincial. En este sentido puede decirse que se vieron realmente disminuidas sus características de zona ganadera. Las razones explicativas no se centran únicamente en las modificaciones experimentadas en forma intrínseca dentro la producción primaria. La zona sur es sin lugar a dudas la más desarrollada en los sectores secundario y terciario. A diferencia de las otras, donde predominan las manufacturas de origen agropecuario (con excepción del foco industrial que se generó en las inmediaciones de Rafaela en el centro y Reconquista en el norte) y las de origen forestal, esta zona incluye como factores dinámicos al sector de la siderurgia, las autopartes y la química. Se destacan además, las industrias aceiteras (molienda de oleaginosas y cereales), los agroquímicos, la maquinaria agrícola, alimentos balanceados, productos metálicos, aparatos de uso doméstico y el sector de carrocías y vehículos.

Los departamentos San Lorenzo, Rosario y Constitución (con centro en la ciudad de Rosario) se han consolidado como una megalópolis portuaria-industrial que se

complementa con sus características de encrucijada geográfica y administrativa. Las aguas profundas del Río Paraná en las inmediaciones del aglomerado, y la infraestructura en transportes (vial, ferroviario, etc.), comunicaciones, servicios financieros y servicios en general, convierten a esta zona en el destino intermedio de la casi totalidad de productos primarios provenientes del norte y centro del país.

El comercio, los servicios y la industria en el agregado provincial. Evolución en la cantidad de establecimientos: por actividad y zona.

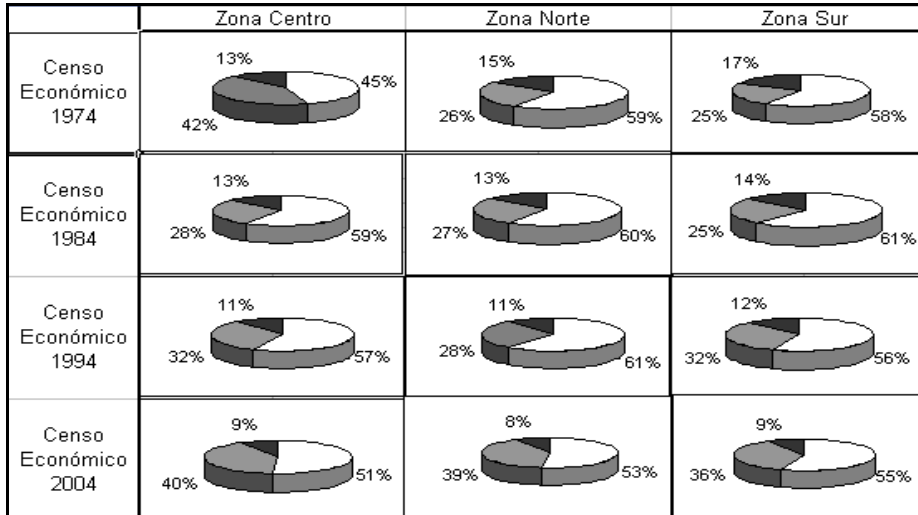
Los datos correspondientes a los Censos Económicos 1974, 1984, 1994 y 2004 indican que la cantidad de establecimientos clasificada correspondientemente en “Comercio, Servicios e Industria”, es la siguiente:

	Comercio				Servicios				Industria			
	1974	1984	1994	2004	1974	1984	1994	2004	1974	1984	1994	2004
Castellanos	2.629	2.896	2.992	3.806	1.543	1.655	1.741	3.236	869	833	754	888
Garay	258	272	161	284	105	112	48	227	32	34	10	30
La Capital	7.007	8.293	7.410	11.382	9.647	3.070	4.831	8.450	1.466	1.301	1.057	1.434
Las Colonias	1.428	1.759	1.862	2.302	957	1.135	893	1.900	730	670	601	699
San Cristobal	1.281	1.322	1.289	1.360	747	725	579	1.069	351	281	239	248
San Jerónimo	1.448	1.541	1.519	1.831	706	797	668	1.379	477	347	289	303
San Justo	696	722	693	901	364	435	315	716	196	181	122	153
San Martín	1.384	1.486	1.406	1.577	870	893	637	1.349	588	437	322	369
Zona Centro	16.131	18.291	17.332	23.443	14.939	8.822	9.712	18.326	4.709	4.084	3.394	4.124
General Obligado	1.765	2.030	1.586	2.901	753	922	817	2.280	426	459	303	519
9 de Julio	380	224	340	396	157	197	107	311	69	66	56	59
San Javier	325	423	242	488	178	176	111	405	117	96	42	68
Vera	661	685	528	795	290	271	227	480	178	148	82	100
Zona Norte	3.131	3.362	2.696	4.580	1.378	1.566	1.262	3.476	790	769	483	746
Belgrano	890	1.001	917	1.121	484	488	429	887	335	312	264	371
Caseros	1.846	2.020	2.039	2.055	977	1.118	977	1.250	653	512	448	379
Constitución	1.695	1.975	1.693	1.953	713	922	645	1.402	435	373	286	275
General López	3.901	4.346	3.876	4.923	2.080	2.280	1.626	3.219	1.093	939	754	843
Iriondo	1.368	1.474	1.346	1.607	711	783	604	991	590	556	460	362
Rosario	20.607	23.013	18.410	25.546	7.911	8.124	12.207	16.757	5.786	4.960	3.855	3.761
San Lorenzo	2.440	2.906	2.575	3.495	953	1.172	965	1.946	712	621	544	510
Zona Sur	32.747	36.735	30.856	40.700	13.829	14.887	17.453	26.452	9.604	8.272	6.611	6.501
Total	52.009	58.388	50.884	68.723	30.146	25.275	28.427	48.254	15.103	13.126	10.488	11.371

Elaborado por CES - BCSF en base a IPEC - INDEC

Para las tres zonas analizadas, la tendencia general indica un aumento de la participación de los establecimientos comerciales y de servicios, y una disminución de la participación de los establecimientos industriales.

Participación relativa de cada rama (comercio, servicios e industria). Dinámica temporal por censo económico y zona.



Referencia: Servicios Industria Comercio

Elaborado por CES - BCSF en base a IPEC - INDEC

Evolución del empleo en Gran Santa Fe y Gran Rosario

Los aglomerados Gran Santa Fe y Gran Rosario son tomados como representativos de la coyuntura provincial por las muestras tomadas por INDEC a la hora de efectuar el relevamiento denominado Encuesta Permanente de Hogares (EPH).

En estos dos aglomerados se concentra más del 50% de la población de la provincia, y están integrados por las siguientes ciudades:

- **Gran Santa Fe:** Santa Fe, Santa Tomé, Recreo, Villa Adelina, San José del Rincón, La Guardia, Colastiné Norte.
- **Gran Rosario:** Rosario, Villa Gobernador Gálvez, San Lorenzo, Granadero Baigorria, Capitán Bermúdez, Pérez, Funez, Fray Luis Beltrán, Roldán, Puerto General San Martín, Soldini.

De esta forma un análisis de los datos correspondientes a estos dos aglomerados puede brindarnos un panorama cierto de la evolución de toda la provincia. A continuación se analizará el comportamiento de la población ocupada entre el primer semestre de 2004 y el mismo período de 2006.

- *Población ocupada por rama de actividad*

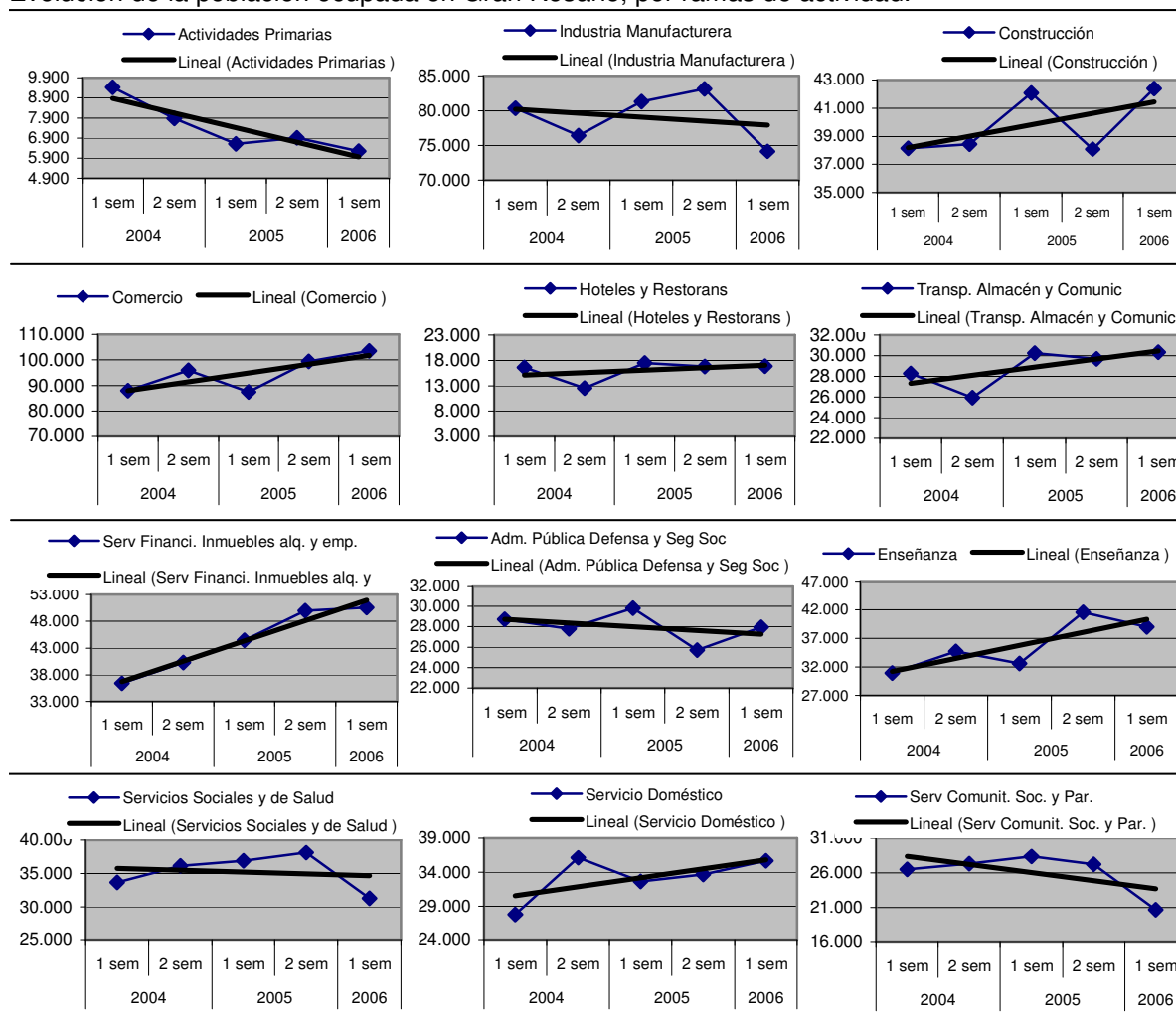
En Gran Rosario las ramas que incrementan el porcentaje de población ocupada sobre el total son: construcción; comercio; transporte, almacenamiento y comunicaciones;

servicios financieros, inmuebles y de alquiler; servicio doméstico; y enseñanza, tal como se observa en el Gráfico 1.

En cuanto a la participación relativa de estas ramas se destaca el incremento en el comercio pasando de representar el 19,6% de la población ocupada en el primer semestre de 2004 al 21,5% en igual período de 2006. Los servicios financieros, inmuebles, de alquiler y empresariales pasaron del 8,1% al 10,5%.

Gráfico 1:

Evolución de la población ocupada en Gran Rosario, por ramas de actividad.



Elaborado por CES - BCSF en base a INDEC.

En el otro extremo encontramos aquellas ramas que presentan tendencias con pendientes negativas, las mismas son: actividades primarias; industria manufacturera; administración pública, defensa y seguridad social; servicios sociales y de salud; y servicios sociales comunitarios.

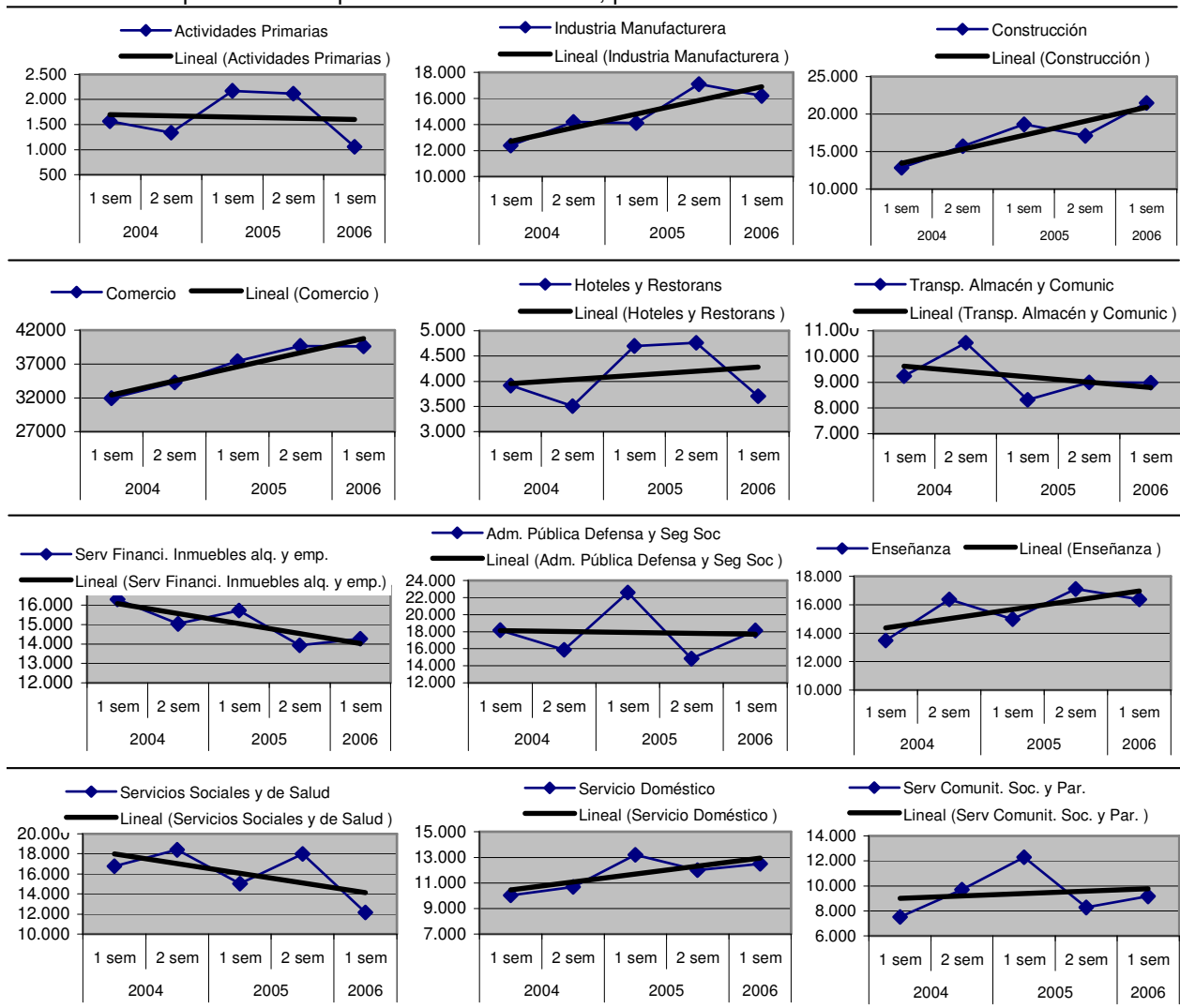
Dada la importancia relativa que tiene la industria manufacturera por el gran número de trabajadores que convoca, es interesante destacar como en los últimos cinco semestres

ha presentado una baja pasando de representar el 17,9% al 15,4% de la población ocupada (80.345 a 74.167 personas).

En Gran Santa Fe, a diferencia de Gran Rosario, la industria manufacturera presenta un comportamiento ascendente, llegando a ocupar en el primer semestre de 2006 a 16.207 trabajadores (pasando de representar el 7,9% en el primer semestre de 2004 al 9,2% en igual periodo de 2006). El resto de las ramas que también muestran un comportamiento creciente son: construcción; comercio; enseñanza; y servicios domésticos. Se destaca el sector comercio que reúne en el último semestre de estudio al 22,5% de la población ocupada en Gran Santa Fe (39.638 personas).

Gráfico 2:

Evolución de la población ocupada en Gran Santa Fe, por ramas de actividad.



Elaborado por CES - BCSF en base a INDEC.

Además se observa una tendencia descendente en transporte, almacenamiento y comunicaciones; servicios financieros, inmuebles, de alquiler y empresariales; y en servicios sociales y de salud.

El porcentaje de población ocupada en actividades primarias disminuye en los dos aglomerados, con una tendencia más fuerte en Gran Rosario.

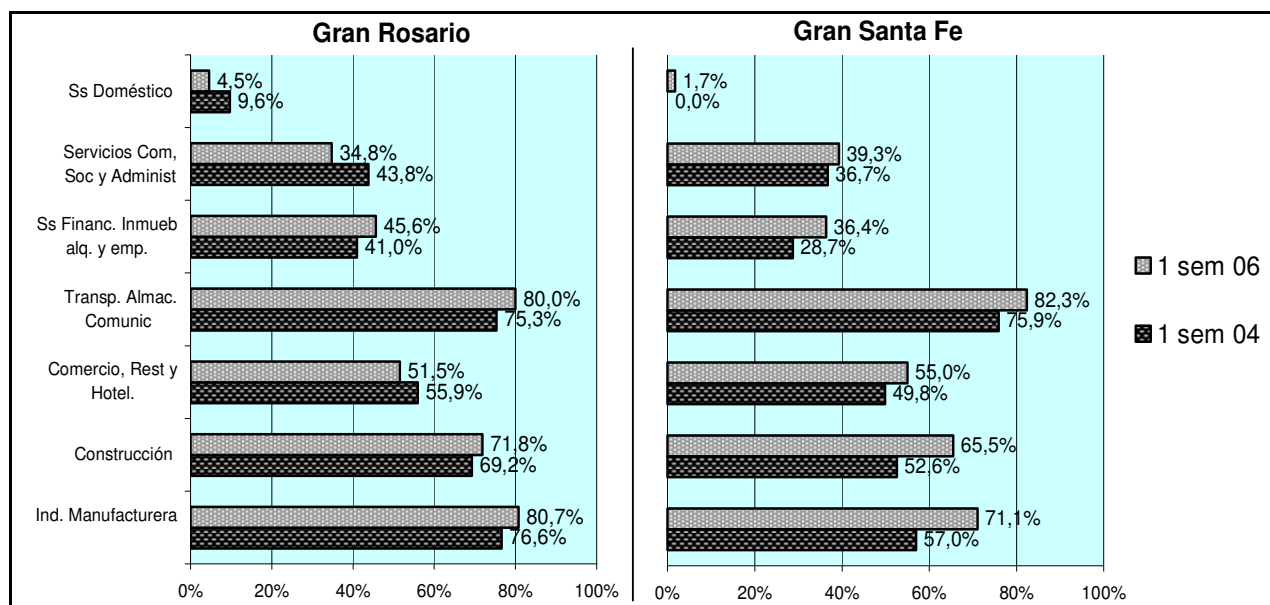
- *Población ocupada por calificación ocupacional*

En la Encuesta Permanentes de Hogares se realiza una clasificación de de la población ocupada según su *calificación ocupacional* distinguiendo entre: “científico-profesional”, “técnico”, “operativo” y “no calificado”. A efectos de nuestro estudio nos concentraremos en las últimas dos clasificaciones mencionadas. Cabe destacar que es notable, a nivel general, la disminución en cuanto a los niveles de calificación del personal ocupado, entre el primer semestre de 2004 y el mismo período de 2006.

Los “científicos-profesionales”, presentan una baja en Gran Rosario representando a comienzos del período de análisis el 8,3% del total de ocupados y a principios de 2006 solamente el 7,8%; sin embargo, en Gran Santa Fe se mantiene prácticamente estable pasando del 10,2% al 10,9%¹.

Gráfico 3:

Participación de ocupados “operarios” en las ramas de actividad: 2004-2006



Elaborado por CES - BCSF en base a INDEC.

Por otro lado, la cantidad de “técnicos” se incrementa en Gran Rosario del 14% al 16,8%, pasando de 63.051 a 80.910 personas; mientras que en Gran Santa Fe los “operarios” muestran un incremento del 41,8% al 49,2%, pasando de 65.460 a 86.604 personas.

¹ En valores absolutos no se observan importantes variaciones dado que si bien la participación disminuye, la misma es contrarrestada por el incremento en la población ocupada total.

Excluyendo Comercio, Restaurantes y Hoteles; y Servicios Comunitarios, Sociales y Administrativos, se observa un incremento marcado de la participación de “operarios” en el resto de las ramas de actividad en Gran Rosario.

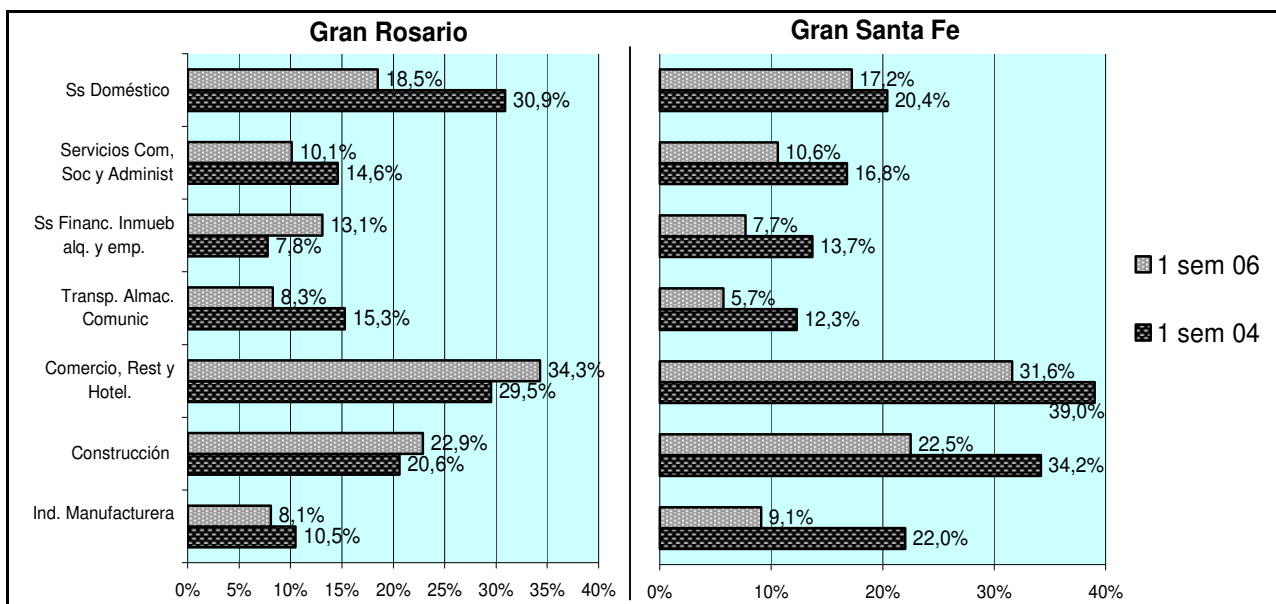
Al primer semestre de 2006 del total de trabajadores correspondientes a la industria manufacturera un 80,7% reciben la calificación “operarios” en Gran Rosario, y un 71,1% en Gran Santa Fe.

El 70% de los trabajadores de la construcción, el 50% de comercio, restaurantes y hoteles; y el 80% de transporte, almacén y comunicaciones son operarios en ambos aglomerados – aproximadamente.

En ambos aglomerados el 23% de los trabajadores se clasifica como “no calificado”, siendo las ramas que mayor concentración tienen de los mismos: comercio, restaurantes y hoteles; construcción; y servicio doméstico.

Gráfico 4:

Participación de ocupados “no calificados” en las ramas de actividad: 2004-2006



Elaborado por CES - BCSF en base a INDEC.

En Gran Santa Fe la participación de los ocupados “no calificados” ha disminuido en todas las ramas analizadas, sin embargo en Gran Rosario este comportamiento descendente solo se observa en industria manufacturera; transporte, almacenamiento y comunicaciones; servicios comunitarios, sociales y administrativos; y servicios domésticos.

- *Población ocupada por categoría ocupacional*

En cuanto a la población ocupada por *categoría ocupacional* en el primer semestre de 2006 en Gran Santa Fe se observa que el 73,4% corresponde a “asalariados” que son aquellas personas que trabajan en relación de dependencia. En Gran Rosario la

participación es similar (74%), sin embargo en valores absolutos hay discrepancias ya que en Gran Santa Fe estos son 129.369 personas y en Gran Rosario 356.399.

La segunda categoría más importante en cuanto a la cantidad total de empleados que reúne es la de “cuenta propista” (desarrollan su actividad utilizando sólo su trabajo personal y sus propias máquinas e instalaciones sin emplear personal adicional), siendo en Gran Santa Fe un total de 37.200 personas y en Gran Rosario 92.727, lo cual representa en ambos aglomerados aproximadamente el 20% de la población ocupada.

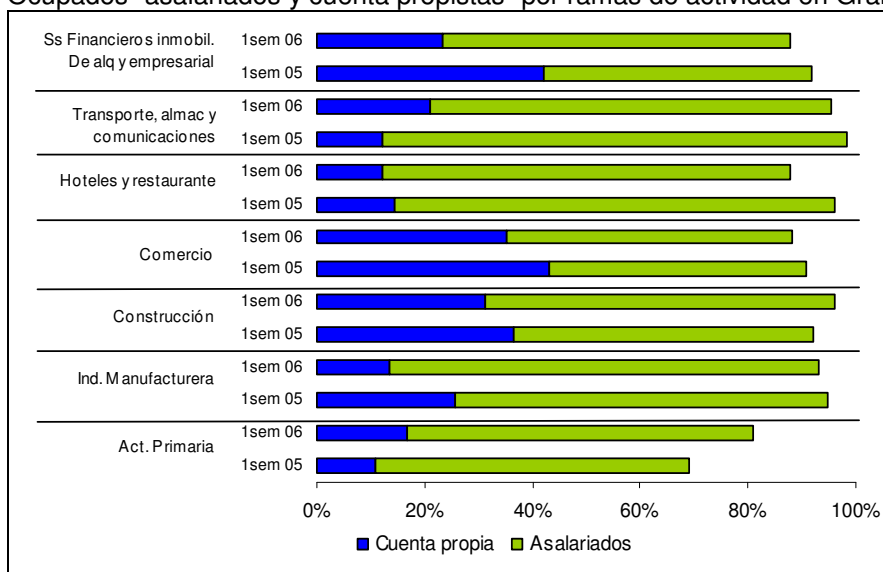
En Gran Rosario el 39% de los “cuenta propista” corresponden al sector comercio, 12,7% a servicios financieros, inmobiliarios, de alquiler y empresarial, y el 10,9% a industria manufacturera. En Gran Santa Fe esta categoría está distribuida: 38,7% en comercio, 27,5% construcción, 11,1% servicios financieros, inmobiliarios, de alquiler y empresarial, y 10,6% en industria manufacturera.

En cuanto a la evolución de los asalariados y cuenta propistas, respecto de la participación dentro del total ocupado, se observa que entre el primer semestre de 2005 y el mismo período de 2006 en Gran Rosario se reduce notablemente la participación de los cuenta propistas en las ramas de servicios financieros inmobiliarios, de alquiler y empresarial pasando de representar el 42% al 23,4% respectivamente. La variación implica un incremento de la masa salarial que pasa del 49,9% al 64,3%. El mismo comportamiento descendente de la participación de cuenta propistas se observa en el comercio (del 43% al 35,3%), la construcción (del 36,4% al 31,2%) y la industria manufacturera (del 25,8% al 13,8%).

El transporte, almacenamiento y comunicaciones presenta un incremento en la cantidad de cuenta propistas pasando del 12,1% al 20,9% junto a las actividades primarias que pasaron del 10,8% al 16,9%.

Gráfico 5:

Ocupados “asalariados y cuenta propistas” por ramas de actividad en Gran Rosario: 2004-2006



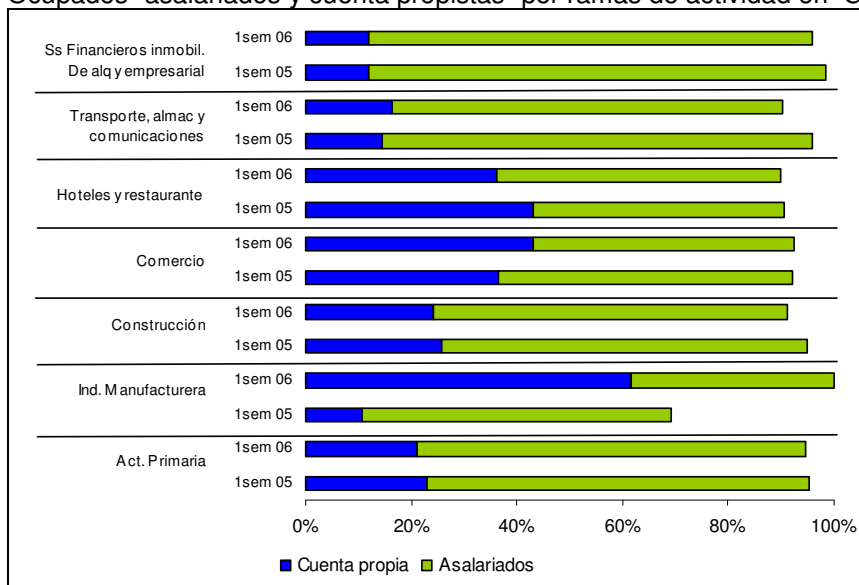
Elaborado por CES - BCSF en base a INDEC.

En Gran Santa Fe, el comportamiento de las categorías ocupacionales muestra variaciones importantes en cuanto a la proporción de asalariados y cuenta propistas en la industria manufacturera dado que entre el primer semestre de 2005 y el mismo periodo de 2006 los cuenta propistas pasaron de representar el 10,8% al 61,5%, respectivamente. Se evidencia un desplazamiento de los asalariados que disminuyen su participación del 58,3% al 38,5%. En el comercio junto al transporte, almacenamiento y comunicaciones también se observa un incremento en la participación de cuenta propistas dentro del total de ocupados.

El resto de las ramas de actividad mantienen su composición estable en cuanto a la participación de asalariados y cuenta propistas que las componen.

Gráfico 6:

Ocupados “asalariados y cuenta propistas” por ramas de actividad en Gran Santa Fe: 2004-2006



Elaborado por CES - BCSF en base a INDEC.

➤ Síntesis

Entre el primer semestre de 2004 y 2006 se han observado modificaciones en la composición de la Población Económicamente Activa (PEA) en los aglomerados considerados.

En Gran Santa Fe el total de empleados con calificación profesional se ha incrementado, al igual que los de la categoría operarios.

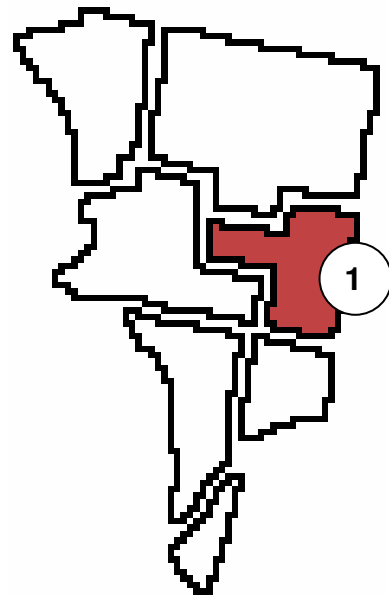
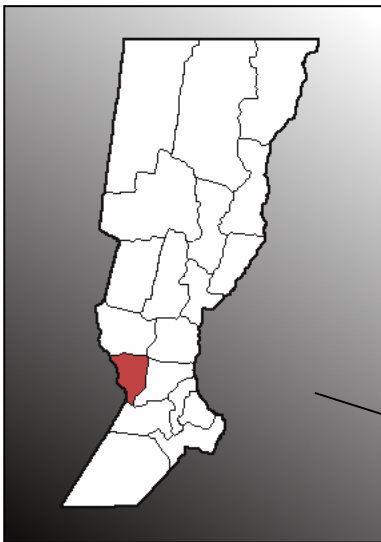
En Gran Rosario, sin embargo, los profesionales han disminuido, en relación al total, incrementándose los trabajadores correspondientes a la categoría técnicos.

En relación a las ramas de actividad, a nivel agregado, se ha observado una tendencia al incremento de ocupación en aquellas relacionadas con actividades de tipo terciarias y /o servicios, y construcción – en particular en Gran Rosario -, y una disminución de los porcentajes correspondientes a industria manufacturera.



Análisis departamental y local

Departamento Belgrano



Localidades con Centro de Capacitación Laboral (CCL):

(1) Las Parejas - 1 CCL

Generalidades referentes al departamento

Zona Departamental	Sur
Superficie	2.386 km ²
Población (Censo Nac. Poblacional 2001)	41.449 habitantes
Densidad (hab/ km ²)	17,4
Total de localidades	7
Total de centros de capacitación	1

Localidad: Las Parejas

Situada en la zona sur de la provincia, Las Parejas, alberga un total de 3.832 personas empleadas en diferentes ramas de actividad. Esta cifra representa el 27% de la totalidad de población ocupada en el departamento Belgrano.

La localidad cuenta con un centro de capacitación laboral que se desempeña en la escuela N° 111 ubicada en Av. 21, N° 183.

Tabla 1:

Población ocupada por grupos de edad y máximo nivel de instrucción alcanzado según rama de actividad.

RAMA DE ACTIVIDAD	POBLACIÓN OCUPADA DE 14 AÑOS O MÁS	GRUPOS DE EDAD				MAXIMO NIVEL DE INSTRUCCION ALCANZADO								
		14 a 25	25 a 44	45 a 64	65 o más	SIN INSTRUCCION	PRIMARIO		SECUNDARIO		SUPERIOR NO UNIVERSITARIO		SUPERIOR UNIVERSITARIO	
							I	C	I	C	I	C	I	C
Total	3.832	2.003	6.577	4.748	679	202	1.427	4.892	2.113	3.015	354	1.111	304	589
Agricultura, ganadería, caza y silvicultura	411	38	168	158	47	13	56	207	65	47	2	4	7	10
Pesca y servicios conexos	-	-	-	-	-	-	-	-	-	-	-	-	-	-
Explotación de minas y canteras	2	1	1	-	-	-	-	1	1	-	-	-	-	-
Industria manufacturera	1.101	177	544	344	36	25	144	426	195	237	16	25	20	13
Electricidad, gas y agua	19	2	11	6	-	-	-	8	3	7	-	1	-	-
Construcción	236	44	122	60	10	15	63	92	36	19	-	4	-	7
Comercio al por mayor y al por menor; reparación de vehículos automotores, motocicletas, efectos personales y enseres domésticos	620	124	263	208	25	6	51	211	97	167	25	33	17	13
Servicios de hotelería y restaurantes	54	10	14	29	1	2	6	24	9	9	-	2	2	-
Servicio de transporte, de almacenamiento y de comunicaciones	160	16	80	58	6	1	13	74	28	31	4	5	3	1
Intermediación financiera y otros servicios financieros	36	6	21	9	-	-	-	4	3	19	2	6	2	-
Servicios inmobiliarios, empresariales y de alquiler	153	24	77	48	4	-	10	27	17	45	6	4	6	38
Administración pública, defensa y seguridad social obligatoria	166	20	79	62	5	5	29	46	30	31	6	7	6	6
Enseñanza	201	17	125	56	3	-	3	20	7	36	10	117	2	6
Servicios sociales y de salud	129	9	65	52	3	4	8	23	7	23	5	16	5	38
Servicios comunitarios, sociales y personales n.c.p.	137	64	42	3	6	10	37	20	41	10	9	4	-	-
Servicios de hogares privados que contratan servicio doméstico	299	129	106	10	13	78	123	46	28	7	3	1	-	-
Servicios de organizaciones y órganos extraterritoriales	-	-	-	-	-	-	-	-	-	-	-	-	-	-
Actividades no bien especificadas	108	47	30	9	4	17	25	16	29	4	3	6	4	4

Elaborado por CES-BCSF en base a datos del Censo de Población, Hogares y Vivienda (2001) INDEC.

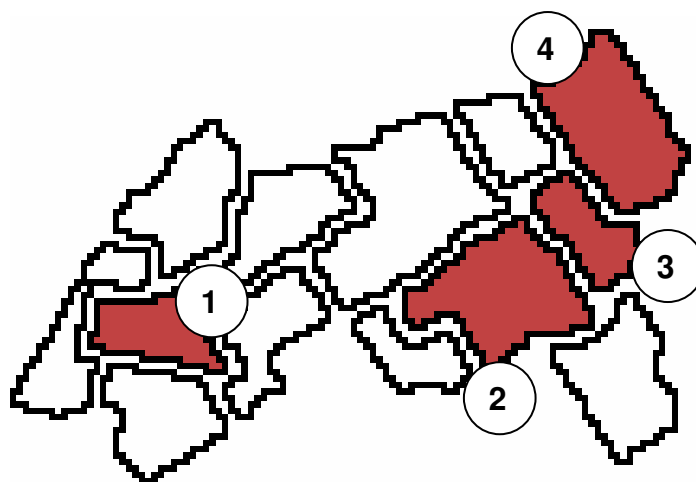
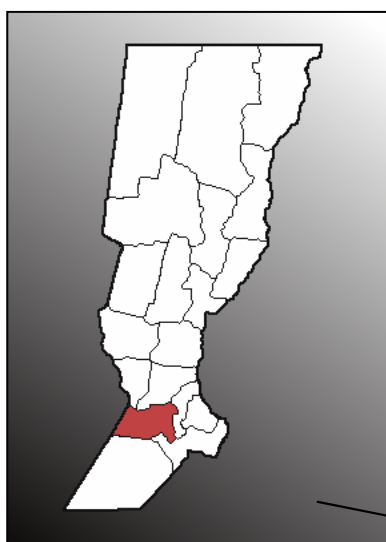
Ramas de actividad en las cuales se propone centrar el proceso de capacitación:

- *Agricultura, ganadería, caza y silvicultura:* rama de actividad que ocupa a 411 personas. El 41% de las mismas posee entre 25 y 44 años de edad. En términos globales, el 50% finalizó sus estudios primarios, el 11% los secundarios, el 1% realizó un estudio terciario y sólo el 2% finalizó una carrera universitaria de grado.
- *Industria manufacturera:* cuenta con 1.101 empleados de los cuales el 49% posee entre 25 y 44 años de edad. Respecto al grado de educación alcanzado por el total de personas ocupadas en el sector, el 39% terminó sus estudios primarios, el 21% los secundarios, el 2% realizó un estudio terciario y sólo el 1% finalizó una carrera

universitaria de grado. En base a los datos preliminares que emergen del Censo Nacional Económico 2004/2005, existen en Las Parejas 129 locales relacionados con esta rama de actividad. Se destaca en este sentido la importancia de las siguientes componentes: fabricación de productos elaborados de metal; fabricación de maquinaria y equipo; elaboración de productos alimenticios y bebidas; y fabricación de productos de caucho y plástico.

- En menor medida, *la construcción, los servicios domésticos y enseñanza* también se presentan como ramas de actividad significativas.
- *Comercio*: Al igual que en las restantes localidades analizadas, el comercio se reconoce como una componente de gran importancia en función al personal empleado. En el caso particular de Las Parejas la actividad emplea a 620 personas, es decir un 16% de la población ocupada.

Departamento Caseros



Localidades con Centro de Capacitación Laboral (CCL):

- (1) Beravebu - 1 CCL
- (2) Chabas - 1 CCL
- (3) Sanford - 1 CCL
- (4) Casilda - 3 CCL

Generalidades referentes al departamento

Zona Departamental	Sur
Superficie	3.449 km ²
Población (Censo Nac. Poblacional 2001)	79.096 habitantes
Densidad (hab/ km ²)	22,9
Total de localidades	13
Total de centros de capacitación	6

Localidad: Berabevú

Situada en la zona sur de la provincia, Berabevú, alberga un total de 891 personas empleadas en diferentes ramas de actividad. Esta cifra representa el 3,27% de la totalidad de población ocupada en el departamento Caseros.

La localidad cuenta con un centro de educación agropecuario que se desempeña en la escuela N° 1 ubicada sobre la ruta 93 (zona rural).

Tabla 2:

Población ocupada por grupos de edad y máximo nivel de instrucción alcanzado según rama de actividad.

RAMA DE ACTIVIDAD	POBLACIÓN OCUPADA DE 14 AÑOS O MÁS	GRUPOS DE EDAD				MAXIMO NIVEL DE INSTRUCCION ALCANZADO									
		14 a 25	25 a 44	45 a 64	65 o más	SIN INSTRUCCION	PRIMARIO		SECUNDARIO		SUPERIOR NO UNIVERSITARIO		SUPERIOR UNIVERSITARIO		
							I	C	I	C	I	C	I	C	
Total	891	106	383	340	62	13	104	325	91	221	10	68	26	33	
Agricultura, ganadería, caza y silvicultura	262	32	94	103	33	5	41	120	25	56	2	4	6	3	
Pesca y servicios conexos	-	-	-	-	-	-	-	-	-	-	-	-	-	-	
Explotación de minas y canteras	-	-	-	-	-	-	-	-	-	-	-	-	-	-	
Industria manufacturera	70	7	35	25	3	2	6	31	11	18	-	1	1	-	
Electricidad, gas y agua	6	-	3	3	-	-	-	3	1	2	-	-	-	-	
Construcción	36	3	18	13	2	-	6	17	5	6	-	-	1	1	
Comercio al por mayor y al por menor; reparación de vehículos automotores, motocicletas, efectos personales y enseres domésticos	153	17	70	55	11	2	13	49	17	52	3	6	7	4	
Servicios de hotelería y restaurantes	15	4	4	6	1	-	2	4	3	3	1	1	1	-	
Servicio de transporte, de almacenamiento y de comunicaciones	66	9	28	28	1	1	8	32	10	13	-	1	-	1	
Intermediación financiera y otros servicios financieros	13	1	9	3	-	-	1	-	-	8	-	2	2	-	
Servicios inmobiliarios, empresariales y de alquiler	21	-	17	3	1	-	2	5	-	6	-	2	1	5	
Administración pública, defensa y seguridad social obligatoria	50	12	19	16	3	-	6	16	7	15	-	4	1	1	
Enseñanza	72	6	38	28	-	-	-	8	1	16	-	40	4	3	
Servicios sociales y de salud	44	-	19	22	3	-	3	9	2	12	-	3	-	15	
Servicios comunitarios, sociales y personales n.c.p.	33	5	12	15	1	-	7	11	4	7	1	2	1	-	
Servicios de hogares privados que contratan servicio doméstico	38	7	10	19	2	2	9	18	4	3	1	-	1	-	
Servicios de organizaciones y órganos extraterritoriales	-	-	-	-	-	-	-	-	-	-	-	-	-	-	
Actividades no bien especificadas	12	3	7	1	1	1	-	2	1	4	2	2	-	-	

Elaborado por CES-BCSF en base a datos del Censo de Población, Hogares y Vivienda (2001) INDEC.

Ramas de actividad en las cuales se propone centrar el proceso de capacitación:

- *Agricultura, ganadería, caza y silvicultura:* rama de actividad que ocupa a 262 personas. Un 39% de las mismas posee entre 45 y 64 años de edad y otro 36% entre 25 y 44. En términos globales, el 46% finalizó sus estudios primarios, el 21% los secundarios, el 1,5% realizó un estudio terciario y sólo el 0,4% finalizó una carrera universitaria de grado.
- *Industria manufacturera:* cuenta con 70 empleados de los cuales el 50% posee entre 25 y 44 años de edad. Respecto al grado de educación alcanzado por el total de personas ocupadas en el sector, el 44% terminó sus estudios primarios, el 25% los secundarios, una persona realizó estudios terciarios, y no existen egresados universitarios. En base a los datos preliminares que emergen del Censo Nacional



Económico 2004/2005, existen en Beravebú 15 locales relacionados con esta rama de actividad. Se destaca en este sentido la importancia de las siguientes componentes: elaboración de productos alimenticios y bebidas, fabricación de productos elaborados de metal; y fabricación de prendas de vestir, terminación y teñido de pieles.

- Al mismo tiempo, *la enseñanza, los servicios de transporte, de almacenamiento y de comunicaciones* también se reconocen como ramas de actividad significativas.
- *Comercio*: Al igual que en las restantes localidades analizadas, el comercio se reconoce como una componente de gran importancia en función al personal empleado. En el caso particular de Beravebú la actividad emplea a 153 personas, es decir un 17% de la población ocupada.

Localidad: Casilda

Situada en la zona sur de la provincia, Casilda, alberga un total de 10.050 personas empleadas en diferentes ramas de actividad. Esta cifra representa el 37% de la totalidad de población ocupada en el departamento Caseros.

La localidad cuenta con un centro de educación agropecuario que se desempeña en la escuela N° 2 ubicada en Mendoza 3089. Además posee dos centros de capacitación laboral correspondientes a las escuelas N° 11 (Intendente Avelino Lottici 2294) y N° 106 (Mendoza y Belgrano).

Tabla 3:

Población ocupada por grupos de edad y máximo nivel de instrucción alcanzado según rama de actividad.

RAMA DE ACTIVIDAD	POBLACIÓN OCUPADA DE 14 AÑOS O MÁS	GRUPOS DE EDAD				MÁXIMO NIVEL DE INSTRUCCIÓN ALCANZADO									
		14 a 25	25 a 44	45 a 64	65 o más	SIN INSTRUCCIÓN	PRIMARIO		SECUNDARIO		SUPERIOR NO UNIVERSITARIO		SUPERIOR UNIVERSITARIO		
							I	C	I	C	I	C	I	C	
Total	10.050	1.268	4.890	3.435	457	131	701	2.793	1.386	2.681	259	925	521	653	
Agricultura, ganadería, caza y silvicultura	786	80	310	310	86	14	79	344	124	158	1	18	26	22	
Pesca y servicios conexos	-	-	-	-	-	-	-	-	-	-	-	-	-	-	
Explotación de minas y canteras	2	-	1	1	-	1	-	-	-	-	-	-	-	1	
Industria manufacturera	1.466	213	682	512	59	26	115	525	235	399	33	48	53	32	
Electricidad, gas y agua	60	3	37	19	1	-	3	9	12	27	3	3	3	-	
Construcción	660	98	324	217	21	18	109	308	93	69	6	8	16	33	
Comercio al por mayor y al por menor; reparación de vehículos automotores, motocicletas, efectos personales y enseres domésticos	2.324	373	1.114	718	119	21	108	557	398	841	82	133	118	66	
Servicios de hotelería y restaurantes	214	52	97	60	5	2	16	51	38	63	10	6	26	2	
Servicio de transporte, de almacenamiento y de comunicaciones	598	46	310	226	16	1	21	208	105	184	9	30	30	10	
Intermediación financiera y otros servicios financieros	196	18	110	65	3	1	4	9	5	100	9	26	32	10	
Servicios inmobiliarios, empresariales y de alquiler	561	66	302	166	27	4	20	92	50	146	10	53	47	139	
Administración pública, defensa y seguridad social obligatoria	511	51	251	200	9	8	41	135	65	152	14	31	26	39	
Enseñanza	885	40	522	300	23	-	12	60	28	163	34	438	66	84	
Servicios sociales y de salud	601	31	315	239	16	5	26	100	37	116	17	63	38	199	
Servicios comunitarios, sociales y personales n.c.p.	406	70	184	129	23	9	31	95	66	119	16	39	23	8	
Servicios de hogares privados que contratan servicio doméstico	544	83	232	205	24	17	88	241	104	66	9	12	6	1	
Servicios de organizaciones y órganos extraterritoriales	-	-	-	-	-	-	-	-	-	-	-	-	-	-	
Actividades no bien especificadas	236	44	99	68	25	4	28	59	26	78	6	17	11	7	

Elaborado por CES-BCSF en base a datos del Censo de Población, Hogares y Vivienda (2001) INDEC.

Ramas de actividad en las cuales se propone centrar el proceso de capacitación:

- *Agricultura, ganadería, caza y silvicultura*: rama de actividad que ocupa a 786 personas. Un 39% de las mismas posee entre 45 y 64 años de edad y otro 39% entre 25 y 44. En términos globales, el 44% finalizó sus estudios primarios, el 20% los secundarios, el 2% realizó un estudio terciario y sólo el 3% finalizó una carrera universitaria de grado.
- *Industria manufacturera*: cuenta con 14.066 empleados de los cuales el 46% posee entre 25 y 44 años de edad. Respecto al grado de educación alcanzado por el total de personas ocupadas en el sector, el 35,8% terminó sus estudios primarios, el

27% los secundarios, el 3,3% realizó un estudio terciario y sólo el 2,2% finalizó una carrera universitaria de grado. En base a los datos preliminares que emergen del Censo Nacional Económico 2004/2005, existen en Casilda 115 locales relacionados con esta rama de actividad. Se destaca en este sentido la importancia de las siguientes componentes: elaboración de productos alimenticios y bebidas; fabricación de productos elaborados de metal; fabricación de maquinaria y equipo; fabricación de vehículos automotores, remolques y semiremolques; y fabricación de instrumentos médicos, ópticos y de precisión.

- Al mismo tiempo, *la enseñanza, la construcción, los servicios sociales y de salud, los servicios de transporte, de almacenamiento y de comunicaciones, los servicios inmobiliarios, empresariales y de alquiler, y los servicios domésticos* también se reconocen como ramas de actividad significativas.
- *Comercio*: Al igual que en las restantes localidades analizadas, el comercio se reconoce como una componente de gran importancia en función al personal empleado. En el caso particular de Casilda la actividad emplea a 2.324 personas, es decir un 23% de la población ocupada.

Localidad: Chabas

Situada en la zona sur de la provincia, Chabas, alberga un total de 2.562 personas empleadas en diferentes ramas de actividad. Esta cifra representa el 9,4% de la totalidad de población ocupada en el departamento Caseros.

La localidad cuenta con un centro de capacitación laboral que se desempeña en la escuela N° 81 ubicada en General Roca 2089.

Tabla 4:

Población ocupada por grupos de edad y máximo nivel de instrucción alcanzado según rama de actividad.

RAMA DE ACTIVIDAD	POBLACIÓN OCUPADA DE 14 AÑOS O MÁS	GRUPOS DE EDAD				MAXIMO NIVEL DE INSTRUCCION ALCANZADO									
		14 a 25	25 a 44	45 a 64	65 o más	SIN INSTRUCCION	PRIMARIO		SECUNDARIO		SUPERIOR NO UNIVERSITARIO		SUPERIOR UNIVERSITARIO		
							I	C	I	C	I	C	I	C	
Total	2.562	374	1.085	932	171	59	265	879	392	595	40	157	77	98	
Agricultura, ganadería, caza y silvicultura	448	58	153	178	59	21	56	197	65	89	2	8	3	7	
Pesca y servicios conexos	-	-	-	-	-	-	-	-	-	-	-	-	-	-	
Explotación de minas y canteras	-	-	-	-	-	-	-	-	-	-	-	-	-	-	
Industria manufacturera	398	67	161	148	22	9	35	162	66	101	4	6	5	10	
Electricidad, gas y agua	17	2	11	3	1	-	1	4	3	8	1	-	-	-	
Construcción	130	33	49	43	5	2	20	61	33	11	-	-	2	1	
Comercio al por mayor y al por menor; reparación de vehículos automotores, motocicletas, efectos personales y enseres domésticos	530	83	222	194	31	10	45	157	87	161	13	25	19	13	
Servicios de hotelería y restaurantes	74	27	22	23	2	-	3	20	16	23	1	2	7	2	
Servicio de transporte, de almacenamiento y de comunicaciones	185	12	92	71	10	2	21	69	40	41	1	1	8	2	
Intermediación financiera y otros servicios financieros	38	4	22	11	1	-	1	4	5	19	-	2	4	3	
Servicios inmobiliarios, empresariales y de alquiler	111	13	49	40	9	3	14	36	9	18	-	7	2	22	
Administración pública, defensa y seguridad social obligatoria	101	9	46	41	5	4	16	27	14	25	4	4	2	5	
Enseñanza	146	7	89	47	3	-	2	12	3	23	9	79	13	5	
Servicios sociales y de salud	87	6	51	29	1	2	2	16	3	20	3	10	3	28	
Servicios comunitarios, sociales y personales n.c.p.	106	17	50	35	4	3	11	35	12	31	1	7	6	-	
Servicios de hogares privados que contratan servicio doméstico	116	20	41	47	8	2	24	50	25	10	1	4	-	-	
Servicios de organizaciones y órganos extraterritoriales	-	-	-	-	-	-	-	-	-	-	-	-	-	-	
Actividades no bien especificadas	75	16	27	22	10	1	14	29	11	15	-	2	3	-	

Elaborado por CES-BCSF en base a datos del Censo de Población, Hogares y Vivienda (2001) INDEC.

Ramas de actividad en las cuales se propone centrar el proceso de capacitación:

- **Agricultura, ganadería, caza y silvicultura:** rama de actividad que ocupa a 448 personas. Un 39,7% de las mismas posee entre 45 y 64 años de edad y otro 34% entre 25 y 44. En términos globales, el 44% finalizó sus estudios primarios, el 19,8% los secundarios, el 1,8% realizó un estudio terciario y sólo el 1,5% finalizó una carrera universitaria de grado.
- **Industria manufacturera:** cuenta con 398 empleados de los cuales el 40% posee entre 25 y 44 años de edad, y otro 37% entre 45 y 64 años respectivamente. Respecto al grado de educación alcanzado por el total de personas ocupadas en el sector, el 40,7% terminó sus estudios primarios, el 25% los secundarios, el 1,5% realizó un estudio terciario y sólo el 2,5% finalizó una carrera universitaria de grado.

En base a los datos preliminares que emergen del Censo Nacional Económico 2004/2005, existen en Chabas 22 locales relacionados con esta rama de actividad. Se destaca en este sentido la importancia de las siguientes componentes: elaboración de productos alimenticios y bebidas; fabricación de prendas de vestir, terminación y teñido de pieles; fabricación de productos de madera y corcho; y fabricación de productos elaborados de metal.

- Al mismo tiempo, *la enseñanza, la construcción, y los servicios de transporte, de almacenamiento y de comunicaciones* se reconocen como ramas de actividad significativas.
- *Comercio:* Al igual que en las restantes localidades analizadas, el comercio se reconoce como una componente de gran importancia en función al personal empleado. En el caso particular de Chabas la actividad emplea a 530 personas, es decir un 20,7% de la población ocupada.

Localidad: Sanford

Situada en la zona sur de la provincia, Sanford, alberga un total de 589 personas empleadas en diferentes ramas de actividad. Esta cifra representa el 2,1% de la totalidad de población ocupada en el departamento Caseros.

La localidad cuenta con un centro de capacitación laboral que se desempeña en la escuela N° 76 ubicada en Sarmiento 400.

Tabla 5:

Población ocupada por grupos de edad y máximo nivel de instrucción alcanzado según rama de actividad.

RAMA DE ACTIVIDAD	POBLACIÓN OCUPADA DE 14 AÑOS O MÁS	GRUPOS DE EDAD				MAXIMO NIVEL DE INSTRUCCION ALCANZADO									
		14 a 25	25 a 44	45 a 64	65 o más	SIN INSTRUCCION	PRIMARIO		SECUNDARIO		SUPERIOR NO UNIVERSITARIO		SUPERIOR UNIVERSITARIO		
							I	C	I	C	I	C	I	C	
Total	589	65	252	232	40	3	40	213	91	145	14	47	21	15	
Agricultura, ganadería, caza y silvicultura	163	31	49	63	20	3	14	68	31	44	1	1	1	-	
Pesca y servicios conexos	-	-	-	-	-	-	-	-	-	-	-	-	-	-	
Explotación de minas y canteras	-	-	-	-	-	-	-	-	-	-	-	-	-	-	
Industria manufacturera	44	8	22	13	1	-	1	18	6	11	1	5	2	-	
Electricidad, gas y agua	3	-	-	3	-	-	-	1	1	1	-	-	-	-	
Construcción	16	2	4	9	1	-	4	4	4	3	-	-	-	1	
Comercio al por mayor y al por menor; reparación de vehículos automotores, motocicletas, efectos personales y enseres domésticos	127	7	58	53	9	-	7	48	21	34	4	6	4	3	
Servicios de hotelería y restaurantes	7	-	3	3	1	-	1	4	1	1	-	-	-	-	
Servicio de transporte, de almacenamiento y de comunicaciones	50	2	30	17	1	-	3	15	10	17	3	-	2	-	
Intermediación financiera y otros servicios financieros	8	1	3	4	-	-	1	-	1	4	-	1	1	-	
Servicios inmobiliarios, empresariales y de alquiler	16	2	5	8	1	-	-	4	1	3	-	3	2	3	
Administración pública, defensa y seguridad social obligatoria	52	3	25	23	1	-	4	17	5	12	1	8	4	1	
Enseñanza	35	2	26	6	1	-	1	3	1	4	3	20	2	1	
Servicios sociales y de salud	26	1	10	15	-	-	-	9	4	5	-	1	2	5	
Servicios comunitarios, sociales y personales n.c.p.	12	1	6	4	1	-	1	3	-	4	1	2	-	1	
Servicios de hogares privados que contratan servicio doméstico	26	3	10	11	2	-	3	18	3	2	-	-	-	-	
Servicios de organizaciones y órganos extraterritoriales	-	-	-	-	-	-	-	-	-	-	-	-	-	-	
Actividades no bien especificadas	4	2	1	-	1	-	-	1	2	-	-	-	1	-	

Elaborado por CES-BCSF en base a datos del Censo de Población, Hogares y Vivienda (2001) INDEC.

Ramas de actividad en las cuales se propone centrar el proceso de capacitación:

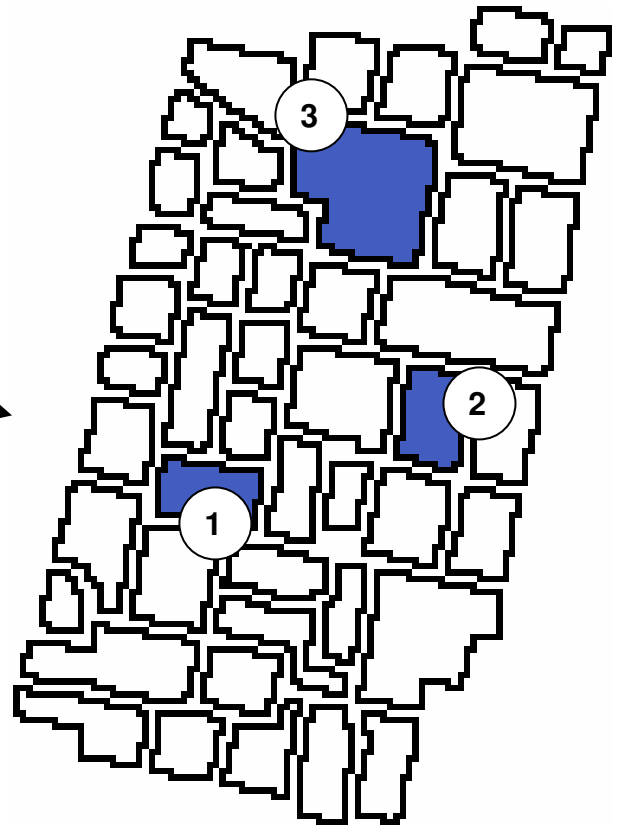
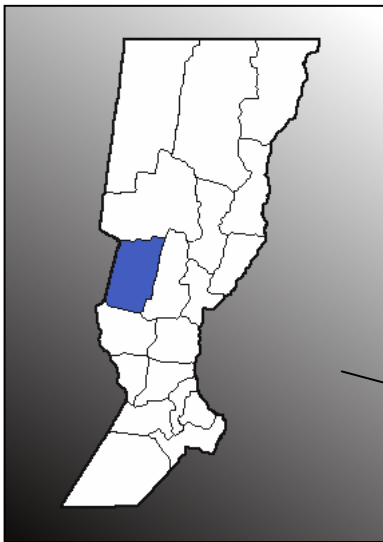
- *Agricultura, ganadería, caza y silvicultura:* rama de actividad que ocupa a 163 personas. Un 38,6% de las mismas posee entre 45 y 64 años de edad y otro 30% entre 25 y 44. En términos globales, el 41,7% finalizó sus estudios primarios, el 27% los secundarios, una persona realizó estudios terciarios, y no existen egresados universitarios.
- *Industria manufacturera:* cuenta con 44 empleados de los cuales el 50% posee entre 25 y 44 años de edad. Respecto al grado de educación alcanzado por el total de personas ocupadas en el sector, el 41% terminó sus estudios primarios, el 25% los secundarios, el 11% realizó un estudio terciario y no existen egresados universitarios. En base a los datos preliminares que emergen del Censo Nacional



Económico 2004/2005, existen en Sanford 4 locales relacionados con esta rama de actividad. Se destaca en este sentido la importancia de las siguientes componentes: elaboración de productos alimenticios y bebidas; fabricación de prendas de vestir, terminación y teñido de pieles; fabricación de vehículos automotores, remolques y semiremolques; y fabricación de productos elaborados de metal.

- Al mismo tiempo, *la enseñanza y los servicios de transporte, de almacenamiento y de comunicaciones* se reconocen como ramas de actividad significativas.
- *Comercio*: Al igual que en las restantes localidades analizadas, el comercio se reconoce como una componente de gran importancia en función al personal empleado. En el caso particular de Sanford la actividad emplea a 127 personas, es decir un 21,5% de la población ocupada.

Departamento Castellanos



Localidades con Centro de Capacitación Laboral (CCL):

- (1) Santa Clara de Sagüer - 1CCL
- (2) Rafaela - 1 CCL
- (3) Sunchales 1 - CCL

Generalidades referentes al departamento

Zona Departamental	Centro
Superficie	6.600 km ²
Población (Censo Nac. Poblacional 2001)	162.165 habitantes
Densidad (hab/ km ²)	24,6
Total de localidades	46
Total de centros de capacitación	3

Localidad: Rafaela

Situada en la zona centro de la provincia, Rafaela, alberga un total de 29.879 personas empleadas en diferentes ramas de actividad. Esta cifra representa el 50% de la totalidad de población ocupada en el departamento Castellanos.

La localidad cuenta con un centro de formación profesional que se desempeña en la escuela N° 5 ubicada en Salva y Arenales.

Tabla 6:

Población ocupada por grupos de edad y máximo nivel de instrucción alcanzado según rama de actividad.

RAMA DE ACTIVIDAD	POBLACIÓN OCUPADA DE 14 AÑOS O MÁS	GRUPOS DE EDAD				MAXIMO NIVEL DE INSTRUCCION ALCANZADO								
		14 a 25	25 a 44	45 a 64	65 o más	SIN INSTRUCCION	PRIMARIO		SECUNDARIO		SUPERIOR NO UNIVERSITARIO		SUPERIOR UNIVERSITARIO	
							I	C	I	C	I	C	I	C
Total	29.879	4.792	15.482	8.706	899	386	2.384	9.124	4.903	6.849	939	2.126	1.179	1.989
Agricultura, ganadería, caza y silvicultura	914	122	372	337	83	27	128	332	109	178	15	21	39	65
Pesca y servicios conexos	2	-	1	1	-	-	-	-	1	1	-	-	-	-
Explotación de minas y canteras	2	1	1	-	-	-	-	-	-	-	1	-	-	1
Industria manufacturera	6.242	1.091	3.406	1.624	121	59	407	2.338	1.232	1.448	130	146	242	240
Electricidad, gas y agua	191	15	123	52	1	1	5	50	36	67	4	5	11	12
Construcción	2.137	436	1.070	586	45	53	362	1.019	358	208	15	29	32	61
Comercio al por mayor y al por menor; reparación de vehículos automotores, motocicletas, efectos personales y enseres domésticos	6.554	1.281	3.232	1.815	226	56	344	1.834	1.351	2.051	262	220	259	177
Servicios de hotelería y restaurantes	721	149	345	198	29	9	84	281	153	138	19	16	18	3
Servicio de transporte, de almacenamiento y de comunicaciones	1.406	185	723	472	26	8	94	493	309	341	48	47	47	19
Intermediación financiera y otros servicios financieros	432	53	275	95	9	-	-	20	33	194	38	56	63	28
Servicios inmobiliarios, empresariales y de alquiler	1.983	305	1.065	546	67	17	103	375	221	435	91	117	148	476
Administración pública, defensa y seguridad social obligatoria	1.347	78	706	549	14	23	108	376	144	319	53	119	75	130
Enseñanza	2.030	93	1.281	636	20	4	10	134	50	372	89	1.085	106	180
Servicios sociales y de salud	1.440	98	823	491	28	10	48	230	163	252	43	120	45	529
Servicios comunitarios, sociales y personales n.c.p.	1.255	247	628	320	60	22	124	319	223	345	48	98	43	33
Servicios de hogares privados que contratan servicio doméstico	2.431	485	1.061	764	121	82	494	1.124	396	262	49	10	10	4
Servicios de organizaciones y órganos extraterritoriales	1	-	-	1	-	-	-	-	-	-	-	-	1	-
Actividades no bien especificadas	791	153	370	219	49	15	73	199	124	238	35	36	40	31

Elaborado por CES-BCSF en base a datos del Censo de Población, Hogares y Vivienda (2001) INDEC.

Ramas de actividad en las cuales se propone centrar el proceso de capacitación:

- *Agricultura, ganadería, caza y silvicultura:* rama de actividad que ocupa a 914 personas. Un 42,8% de las mismas posee entre 25 y 44 años de edad y otro 37% entre 45 y 64. En términos globales, el 36,3% finalizó sus estudios primarios, el 19,5% los secundarios, el 2,3% realizó un estudio terciario y el 7,1% finalizó una carrera universitaria de grado.
- *Industria manufacturera:* cuenta con 6.246 empleados de los cuales el 54,5% posee entre 25 y 44 años de edad. Respecto al grado de educación alcanzado por el total de personas ocupadas en el sector, el 27,5% terminó sus estudios primarios, el 23% los secundarios, el 2,3% realizó un estudio terciario y el 4% finalizó una carrera universitaria de grado. En base a los datos preliminares que



emergen del Censo Nacional Económico 2004/2005, existen en Rafaela 390 locales relacionados con esta rama de actividad. Se destaca en este sentido la importancia de las siguientes componentes: elaboración de productos alimenticios y bebidas; fabricación de productos elaborados de metal; fabricación y mantenimiento de maquinaria y equipos; fabricación de muebles y colchones; y fabricación de productos minerales no metálicos (cerámicos, mosaicos, ladrillos, etc.).

- Al mismo tiempo, *los servicios domésticos, la construcción, la enseñanza y los servicios inmobiliarios, empresariales y de alquiler* se reconocen como ramas de actividad significativas.
- *Comercio*: Al igual que en las restantes localidades analizadas, el comercio se reconoce como una componente de gran importancia en función al personal empleado. En el caso particular de Rafaela la actividad emplea a 6.554 personas, es decir un 22% de la población ocupada.

Localidad: Santa Clara de Sagüier

Situada en la zona centro de la provincia, Santa Clara de Sagüier, alberga un total de 817 personas empleadas en diferentes ramas de actividad. Esta cifra representa el 1,4% de la totalidad de población ocupada en el departamento Castellanos.

La localidad cuenta con un centro de capacitación laboral que se desempeña en la escuela N° 652 ubicada en Sargento Cabral 158.

Tabla 7:

Población ocupada por grupos de edad y máximo nivel de instrucción alcanzado según rama de actividad.

RAMA DE ACTIVIDAD	POBLACIÓN OCUPADA DE 14 AÑOS O MÁS	GRUPOS DE EDAD				MAXIMO NIVEL DE INSTRUCCION ALCANZADO								
		14 a 25	25 a 44	45 a 64	65 o más	SIN INSTRUCCION	PRIMARIO		SECUNDARIO		SUPERIOR NO UNIVERSITARIO		SUPERIOR UNIVERSITARIO	
							I	C	I	C	I	C	I	C
Total	817	110	371	297	39	5	110	350	65	152	12	55	14	54
Agricultura, ganadería, caza y silvicultura	188	30	73	70	15	3	40	87	14	32	1	3	-	8
Pesca y servicios conexos	-	-	-	-	-	-	-	-	-	-	-	-	-	-
Explotación de minas y canteras	-	-	-	-	-	-	-	-	-	-	-	-	-	-
Industria manufacturera	93	15	45	30	3	-	9	40	11	21	2	3	3	4
Electricidad, gas y agua	4	-	1	3	-	-	-	3	-	1	-	-	-	-
Construcción	26	1	12	13	-	-	6	17	2	1	-	-	-	-
Comercio al por mayor y al por menor; reparación de vehículos automotores, motocicletas, efectos personales y enseres domésticos	123	12	56	49	6	-	12	57	13	25	4	3	2	7
Servicios de hotelería y restaurantes	10	3	4	3	-	-	1	8	-	1	-	-	-	-
Servicio de transporte, de almacenamiento y de comunicaciones	47	6	23	16	2	-	8	25	4	8	-	2	-	-
Intermediación financiera y otros servicios financieros	12	2	10	-	-	-	-	1	-	6	1	2	2	-
Servicios inmobiliarios, empresariales y de alquiler	44	11	23	8	2	-	6	13	8	8	-	-	2	7
Administración pública, defensa y seguridad social obligatoria	27	-	14	12	1	-	2	12	-	11	-	1	-	1
Enseñanza	71	7	34	30	-	-	1	9	2	17	1	34	2	5
Servicios sociales y de salud	38	2	21	15	-	-	-	9	3	4	-	2	2	18
Servicios comunitarios, sociales y personales n.c.p.	35	5	12	15	3	1	5	16	1	3	1	4	1	3
Servicios de hogares privados que contratan servicio doméstico	85	13	36	29	7	1	18	51	5	9	-	1	-	-
Servicios de organizaciones y órganos extraterritoriales	-	-	-	-	-	-	-	-	-	-	-	-	-	-
Actividades no bien especificadas	14	3	7	4	-	-	2	2	2	5	2	-	-	1

Elaborado por CES-BCSF en base a datos del Censo de Población, Hogares y Vivienda (2001) INDEC.

Ramas de actividad en las cuales se propone centrar el proceso de capacitación:

- *Agricultura, ganadería, caza y silvicultura:* rama de actividad que ocupa a 188 personas. Un 39% de las mismas posee entre 25 y 44 años de edad y otro 37,2% entre 45 y 64. En términos globales, el 46% finalizó sus estudios primarios, el 17% los secundarios, el 1,6% realizó un estudio terciario y el 4,2% finalizó una carrera universitaria de grado.
- *Industria manufacturera:* cuenta con 93 empleados de los cuales el 48% posee entre 25 y 44 años de edad. Respecto al grado de educación alcanzado por el total de personas ocupadas en el sector, el 43% terminó sus estudios primarios, el 22,6% los secundarios, el 3,2% realizó un estudio terciario y el 4,3% finalizó una carrera universitaria de grado. En base a los datos preliminares que emergen del



Censo Nacional Económico 2004/2005, existen en Santa Clara de Sagüier 3 locales relacionados con esta rama de actividad. Se destaca en este sentido la elaboración de productos alimenticios y bebidas.

- Al mismo tiempo, *los servicios domésticos y la enseñanza* se reconocen como ramas de actividad significativas.
- *Comercio*: Al igual que en las restantes localidades analizadas, el comercio se reconoce como una componente de gran importancia en función al personal empleado. En el caso particular de Santa Clara de Sagüier la actividad emplea a 123 personas, es decir un 15% de la población ocupada.

Localidad: Sunchales

Situada en la zona centro de la provincia, Sunchales, alberga un total de 7.726 personas empleadas en diferentes ramas de actividad. Esta cifra representa el 13% de la totalidad de población ocupada en el departamento Castellanos.

La localidad cuenta con un centro de capacitación laboral que se desempeña en la escuela N° 8 ubicada en Lisandro de la Torre 475.

Tabla 8:

Población ocupada por grupos de edad y máximo nivel de instrucción alcanzado según rama de actividad.

RAMA DE ACTIVIDAD	POBLACIÓN OCUPADA DE 14 AÑOS O MÁS	GRUPOS DE EDAD				MAXIMO NIVEL DE INSTRUCCION ALCANZADO								
		14 a 25	25 a 44	45 a 64	65 o más	SIN INSTRUCCION	PRIMARIO		SECUNDARIO		SUPERIOR NO UNIVERSITARIO		SUPERIOR UNIVERSITARIO	
							I	C	I	C	I	C	I	C
Total	7.726	1.257	3.895	2.293	281	91	758	2.290	1.127	1.785	316	599	235	525
Agricultura, ganadería, caza y silvicultura	575	89	236	196	54	14	115	238	64	83	8	10	7	36
Pesca y servicios conexos	-	-	-	-	-	-	-	-	-	-	-	-	-	-
Explotación de minas y canteras	-	-	-	-	-	-	-	-	-	-	-	-	-	-
Industria manufacturera	1.640	206	806	582	46	17	137	537	250	456	43	72	38	90
Electricidad, gas y agua	49	8	28	13	-	-	4	11	10	16	1	2	2	3
Construcción	479	123	231	118	7	13	101	196	94	54	4	8	3	6
Comercio al por mayor y al por menor; reparación de vehículos automotores, motocicletas, efectos personales y enseres domésticos	1.214	220	572	359	63	9	71	355	237	359	66	42	33	42
Servicios de hotelería y restaurantes	188	59	83	38	8	-	14	70	56	34	7	3	2	2
Servicio de transporte, de almacenamiento y de comunicaciones	282	43	145	89	5	2	29	103	44	72	11	7	11	3
Intermediación financiera y otros servicios financieros	431	95	263	69	4	1	1	11	10	172	75	53	40	68
Servicios inmobiliarios, empresariales y de alquiler	420	62	241	106	11	6	31	110	41	77	23	23	24	85
Administración pública, defensa y seguridad social obligatoria	299	18	156	117	8	7	49	105	32	55	7	13	13	18
Enseñanza	556	40	356	156	4	-	3	46	21	99	12	304	28	43
Servicios sociales y de salud	351	25	213	103	10	-	9	58	33	87	14	31	15	104
Servicios comunitarios, sociales y personales n.c.p.	240	45	109	77	9	4	18	74	37	69	7	14	8	9
Servicios de hogares privados que contratan servicio doméstico	743	166	325	217	35	15	151	311	158	86	18	1	-	3
Servicios de organizaciones y órganos extraterritoriales	-	-	-	-	-	-	-	-	-	-	-	-	-	-
Actividades no bien especificadas	259	58	131	53	17	3	25	65	40	66	20	16	11	13

Elaborado por CES-BCSF en base a datos del Censo de Población, Hogares y Vivienda (2001) INDEC.

Ramas de actividad en las cuales se propone centrar el proceso de capacitación:

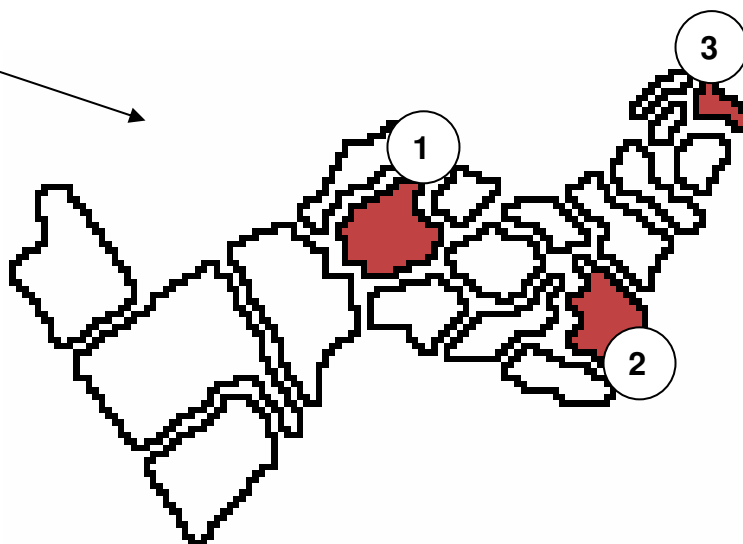
- *Agricultura, ganadería, caza y silvicultura:* rama de actividad que ocupa a 575 personas. Un 41% de las mismas posee entre 25 y 44 años de edad y otro 34% entre 45 y 64. En términos globales, el 41,4% finalizó sus estudios primarios, el 14,5% los secundarios, el 1,7% realizó un estudio terciario y el 6,2% finalizó una carrera universitaria de grado.
- *Industria manufacturera:* cuenta con 1.640 empleados de los cuales el 49% posee entre 25 y 44 años de edad. Respecto al grado de educación alcanzado por el total de personas ocupadas en el sector, el 32,7% terminó sus estudios primarios, el 27,8% los secundarios, el 4,4% realizó un estudio terciario y el 5,5% finalizó una carrera universitaria de grado. En base a los datos preliminares que emergen del



Censo Nacional Económico 2004/2005, existen en Sunchales 90 locales relacionados con esta rama de actividad. Se destaca en este sentido la importancia de las siguientes componentes: elaboración de productos alimenticios y bebidas; fabricación de productos elaborados de metal; fabricación y mantenimiento de maquinaria y equipos; fabricación de muebles y colchones; y fabricación de papel y derivados.

- Al mismo tiempo, *los servicios domésticos, la enseñanza y la construcción* se reconocen como ramas de actividad significativas.
- *Comercio*: Al igual que en las restantes localidades analizadas, el comercio se reconoce como una componente de gran importancia en función al personal empleado. En el caso particular de Sunchales la actividad emplea a 1.214 personas, es decir un 15,7% de la población ocupada.

Departamento Constitución



Localidades con Centro de Capacitación Laboral (CCL):

- (1) Santa Teresa - 1 CCL
- (2) Juan B. Molina - 1 CCL
- (3) Villa Constitución - 1 CCL

Generalidades referentes al departamento

Zona Departamental	Sur
Superficie	3.225 km ²
Población (Censo Nac. Poblacional 2001)	83.045 habitantes
Densidad (hab/ km ²)	25,8
Total de localidades	19
Total de centros de capacitación	3

Localidad: Juan B. Molina

Situada en la zona sur de la provincia, Juan B. Molina, alberga un total de 477 personas empleadas en diferentes ramas de actividad. Esta cifra representa el 2,1% de la totalidad de población ocupada en el departamento Constitución.

La localidad cuenta con un centro de capacitación laboral que se desempeña en la escuela N° 89 ubicada en 9 Julio S/N.

Tabla 9:

Población ocupada por grupos de edad y máximo nivel de instrucción alcanzado según rama de actividad.

RAMA DE ACTIVIDAD	POBLACIÓN OCUPADA DE 14 AÑOS O MÁS	GRUPOS DE EDAD				MAXIMO NIVEL DE INSTRUCCION ALCANZADO									
		14 a 25	25 a 44	45 a 64	65 o más	SIN INSTRUCCION	PRIMARIO		SECUNDARIO		SUPERIOR NO UNIVERSITARIO		SUPERIOR UNIVERSITARIO		
							I	C	I	C	I	C	I	C	
Total	477	46	218	188	25	10	51	189	65	77	16	43	13	13	
Agricultura, ganadería, caza y silvicultura	131	14	51	57	9	3	19	68	20	16	3	1	1	-	
Pesca y servicios conexos	-	-	-	-	-	-	-	-	-	-	-	-	-	-	
Explotación de minas y canteras	-	-	-	-	-	-	-	-	-	-	-	-	-	-	
Industria manufacturera	23	6	7	9	1	-	3	7	8	2	1	1	-	1	
Electricidad, gas y agua	3	-	-	3	-	-	-	1	2	-	-	-	-	-	
Construcción	21	4	6	11	-	-	6	9	3	1	1	1	-	-	
Comercio al por mayor y al por menor; reparación de vehículos automotores, motocicletas, efectos personales y enseres domésticos	71	3	40	25	3	1	3	32	8	14	1	7	3	2	
Servicios de hotelería y restaurantes	5	-	2	3	-	-	1	1	2	-	-	1	-	-	
Servicio de transporte, de almacenamiento y de comunicaciones	32	1	16	14	1	-	1	16	5	7	2	1	-	-	
Intermediación financiera y otros servicios financieros	9	1	7	1	-	-	-	2	1	5	-	-	1	-	
Servicios inmobiliarios, empresariales y de alquiler	21	1	12	6	2	1	1	5	3	3	2	-	4	2	
Administración pública, defensa y seguridad social obligatoria	45	7	18	17	3	2	7	17	4	9	1	2	2	1	
Enseñanza	49	2	36	11	-	-	1	6	-	9	4	25	2	2	
Servicios sociales y de salud	21	1	8	9	3	-	1	5	5	1	-	4	-	5	
Servicios comunitarios, sociales y personales n.c.p.	11	1	3	6	1	-	1	5	1	4	-	-	-	-	
Servicios de hogares privados que contratan servicio doméstico	22	2	7	12	1	3	7	7	2	3	-	-	-	-	
Servicios de organizaciones y órganos extraterritoriales	-	-	-	-	-	-	-	-	-	-	-	-	-	-	
Actividades no bien especificadas	13	3	5	4	1	-	-	8	1	3	1	-	-	-	

Elaborado por CES-BCSF en base a datos del Censo de Población, Hogares y Vivienda (2001) INDEC.

Ramas de actividad en las cuales se propone centrar el proceso de capacitación:

- *Agricultura, ganadería, caza y silvicultura*: rama de actividad que ocupa a 131 personas. Un 43,5% de las mismas posee entre 45 y 64 años de edad y otro 39% entre 25 y 44. En términos globales, el 52% finalizó sus estudios primarios, el 12,2% los secundarios, una persona realizó estudios terciarios, y no existen egresados universitarios.
- *Industria manufacturera*: cuenta con 23 empleados. Respecto al grado de educación alcanzado por el total de personas ocupadas en el sector, el 30,5% terminó sus estudios primarios, el 8,7% los secundarios, una persona realizó estudios terciarios, y una es egresada universitaria. En base a los datos preliminares que emergen del Censo Nacional Económico 2004/2005, existen en

Juan B. Molina 4 locales relacionados con esta rama de actividad. Se destaca en este sentido la importancia de las siguientes componentes: elaboración de productos alimenticios y bebidas; fabricación de productos elaborados de metal; y reparación, mantenimiento e instalación de máquinas y equipos.

- Al mismo tiempo, *la enseñanza, los servicios de transporte, de almacenamiento y de comunicaciones, los servicios domésticos y la construcción* se reconocen como ramas de actividad significativas.
- *Comercio*: Al igual que en las restantes localidades analizadas, el comercio se reconoce como una componente de gran importancia en función al personal empleado. En el caso particular de Juan B. Molina la actividad emplea a 71 personas, es decir un 15,9% de la población ocupada.

Localidad: Santa Teresa

Situada en la zona sur de la provincia, Santa Teresa, alberga un total de 1.120 personas empleadas en diferentes ramas de actividad. Esta cifra representa el 4,5% de la totalidad de población ocupada en el departamento Constitución.

La localidad cuenta con un centro de formación profesional que se desempeña en la escuela N° 4 ubicada en Estanislao López y Galvez.

Tabla 10:

Población ocupada por grupos de edad y máximo nivel de instrucción alcanzado según rama de actividad.

RAMA DE ACTIVIDAD	POBLACIÓN OCUPADA DE 14 AÑOS O MÁS	GRUPOS DE EDAD				MAXIMO NIVEL DE INSTRUCCION ALCANZADO									
		14 a 25	25 a 44	45 a 64	65 o más	SIN INSTRUCCION	PRIMARIO		SECUNDARIO		SUPERIOR NO UNIVERSITARIO		SUPERIOR UNIVERSITARIO		
							I	C	I	C	I	C	I	C	
Total	1.120	111	533	404	72	15	143	365	100	259	32	115	39	52	
Agricultura, ganadería, caza y silvicultura	245	16	97	101	31	2	43	114	27	46	3	4	3	3	
Pesca y servicios conexos	1	-	1	-	-	-	-	-	-	1	-	-	-	-	
Explotación de minas y canteras	-	-	-	-	-	-	-	-	-	-	-	-	-	-	
Industria manufacturera	112	24	44	38	6	4	21	36	15	21	-	8	2	5	
Electricidad, gas y agua	8	-	5	3	-	-	-	4	-	3	-	-	1	-	
Construcción	48	7	18	20	3	2	9	24	4	8	1	-	-	-	
Comercio al por mayor y al por menor; reparación de vehículos automotores, motocicletas, efectos personales y enseres domésticos	200	17	96	71	16	-	17	62	21	59	4	19	9	9	
Servicios de hotelería y restaurantes	13	2	6	5	-	-	1	3	2	5	1	-	1	-	
Servicio de transporte, de almacenamiento y de comunicaciones	82	8	41	30	3	1	9	20	14	26	5	4	3	-	
Intermediación financiera y otros servicios financieros	36	3	23	9	1	-	-	4	-	19	2	5	4	2	
Servicios inmobiliarios, empresariales y de alquiler	43	4	24	15	-	1	4	7	1	13	2	-	4	11	
Administración pública, defensa y seguridad social obligatoria	68	3	44	20	1	1	7	17	4	23	1	9	4	2	
Enseñanza	87	5	55	26	1	-	1	5	2	7	4	59	3	6	
Servicios sociales y de salud	23	1	15	6	1	-	-	4	-	2	3	1	-	13	
Servicios comunitarios, sociales y personales n.c.p.	66	8	27	27	4	2	14	20	5	15	4	3	2	1	
Servicios de hogares privados que contratan servicio doméstico	73	10	31	29	3	1	16	39	2	10	2	2	1	-	
Servicios de organizaciones y órganos extraterritoriales	-	-	-	-	-	-	-	-	-	-	-	-	-	-	
Actividades no bien especificadas	15	3	6	4	2	1	1	6	3	1	-	1	2	-	

Elaborado por CES-BCSF en base a datos del Censo de Población, Hogares y Vivienda (2001) INDEC.

Ramas de actividad en las cuales se propone centrar el proceso de capacitación:

- **Agricultura, ganadería, caza y silvicultura:** rama de actividad que ocupa a 245 personas. Un 41,2% de las mismas posee entre 45 y 64 años de edad y otro 39,6% entre 25 y 44. En términos globales, el 46,5% finalizó sus estudios primarios, el 19% los secundarios, el 1,6% realizó estudios terciarios, y el 1,2% se ha egresado de un establecimiento universitario.
- **Industria manufacturera:** cuenta con 112 empleados de los cuales el 39,3% posee entre 25 y 44 años de edad y 34% entre 45 y 64 años respectivamente. Respecto al grado de educación alcanzado por el total de personas ocupadas en el sector, el 32,1% terminó sus estudios primarios, el 18,7% los secundarios, el 7,5% realizó un estudio terciario y el 4,5% finalizó una carrera universitaria de grado. En base a los

datos preliminares que emergen del Censo Nacional Económico 2004/2005, existen en Santa Teresa 12 locales relacionados con esta rama de actividad. Se destaca en este sentido la importancia de las siguientes componentes: elaboración de productos alimenticios y bebidas; fabricación de productos elaborados de metal; fabricación de sustancias y productos químicos; y fabricación de muebles y colchones.

- Al mismo tiempo, *la enseñanza, los servicios de transporte, de almacenamiento y de comunicaciones, y los servicios domésticos* se reconocen como ramas de actividad significativas.
- *Comercio*: Al igual que en las restantes localidades analizadas, el comercio se reconoce como una componente de gran importancia en función al personal empleado. En el caso particular de Santa Teresa la actividad emplea a 200 personas, es decir un 17,8% de la población ocupada.

Localidad: Villa Constitución

Situada en la zona sur de la provincia, Villa Constitución, alberga un total de 10.452 personas empleadas en diferentes ramas de actividad. Esta cifra representa el 46,5% de la totalidad de población ocupada en el departamento Constitución.

La localidad cuenta con un centro de capacitación laboral que se desempeña en la escuela N° 50, ubicada en General López 1140.

Tabla 11:

Población ocupada por grupos de edad y máximo nivel de instrucción alcanzado según rama de actividad.

RAMA DE ACTIVIDAD	POBLACIÓN OCUPADA DE 14 AÑOS O MÁS	GRUPOS DE EDAD				MAXIMO NIVEL DE INSTRUCCION ALCANZADO								
		14 a 25	25 a 44	45 a 64	65 o más	SIN INSTRUCCION	PRIMARIO		SECUNDARIO		SUPERIOR NO UNIVERSITARIO		SUPERIOR UNIVERSITARIO	
							I	C	I	C	I	C	I	C
Total	10.452	1.096	5.678	3.450	228	151	643	2.486	1.790	2.581	522	1.254	519	506
Agricultura, ganadería, caza y silvicultura	151	19	52	72	8	9	21	59	16	23	5	4	7	7
Pesca y servicios conexos	31	11	16	4	-	5	7	17	-	1	-	-	-	1
Explotación de minas y canteras	4	1	3	-	-	-	-	1	3	-	-	-	-	-
Industria manufacturera	2.560	224	1.336	979	21	14	151	773	542	650	116	128	112	74
Electricidad, gas y agua	79	5	41	32	1	2	4	18	18	23	2	4	6	2
Construcción	451	70	236	137	8	12	70	167	92	73	10	6	10	11
Comercio al por mayor y al por menor; reparación de vehículos automotores, motocicletas, efectos personales y enseres domésticos	2.031	311	1.022	623	75	13	92	453	395	679	125	139	87	48
Servicios de hotelería y restaurantes	183	34	99	45	5	6	12	39	47	44	17	9	9	-
Servicio de transporte, de almacenamiento y de comunicaciones	663	76	369	208	10	10	46	204	169	148	25	35	21	5
Intermediación financiera y otros servicios financieros	179	21	117	38	3	-	3	10	14	63	24	27	23	15
Servicios inmobiliarios, empresariales y de alquiler	552	57	315	162	18	4	22	106	68	134	23	34	52	109
Administración pública, defensa y seguridad social obligatoria	834	61	464	300	9	29	61	176	131	241	40	59	48	49
Enseñanza	1.102	25	718	347	12	1	7	71	24	158	58	675	61	47
Servicios sociales y de salud	494	28	303	152	11	4	19	70	67	98	26	64	30	116
Servicios comunitarios, sociales y personales n.c.p.	375	49	207	104	15	6	28	85	69	99	21	33	23	11
Servicios de hogares privados que contratan servicio doméstico	389	57	189	123	20	23	71	147	72	54	16	5	1	-
Servicios de organizaciones y órganos extraterritoriales	1	-	-	1	-	-	-	-	-	-	-	1	-	-
Actividades no bien especificadas	373	47	191	123	12	13	29	90	63	93	14	31	29	11

Elaborado por CES-BCSF en base a datos del Censo de Población, Hogares y Vivienda (2001) INDEC.

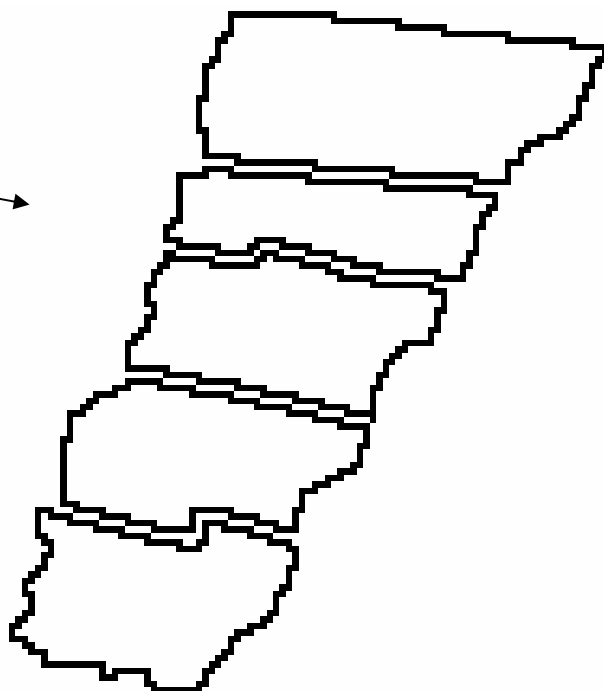
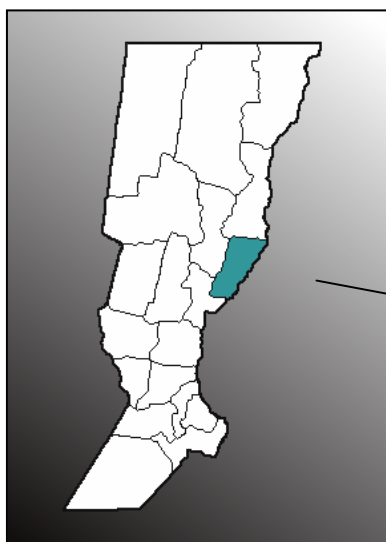
Ramas de actividad en las cuales se propone centrar el proceso de capacitación:

- *Agricultura, ganadería, caza y silvicultura:* rama de actividad que ocupa a 151 personas. Un 47,6% de las mismas posee entre 45 y 64 años de edad. En términos globales, el 39% finalizó sus estudios primarios, el 15,2% los secundarios, el 2,6% realizó estudios terciarios, y el 4,6% se ha egresado de un establecimiento universitario.
- *Explotación de minas y canteras:* en base al Censo Nacional Económico 2004/2005 se detecta la presencia de 3 locales relacionados con dicha actividad.
- *Industria manufacturera:* cuenta con 2.560 empleados de los cuales el 52,2% posee entre 25 y 44 años de edad. Respecto al grado de educación alcanzado por

el total de personas ocupadas en el sector, el 30,2% terminó sus estudios primarios, el 25,4% los secundarios, el 5% realizó un estudio terciario y el 3% finalizó una carrera universitaria de grado. En base a los datos preliminares que emergen del Censo Nacional Económico 2004/2005, existen en Villa Constitución 146 locales relacionados con esta rama de actividad. Se destaca en este sentido la importancia de las siguientes componentes: elaboración de productos alimenticios y bebidas; fabricación de productos elaborados de metal; y fabricación, reparación y mantenimiento de máquinas y equipos.

- Al mismo tiempo, *la enseñanza*, se reconoce como una rama de actividad significativa empleando alrededor del 10,5% de la población total ocupada en la localidad.
- *Comercio*: Al igual que en las restantes localidades analizadas, el comercio se reconoce como una componente de gran importancia en función al personal empleado. En el caso particular de Villa Constitución la actividad emplea a 2.031 personas, es decir un 19,4% de la población ocupada.

Departamento Garay

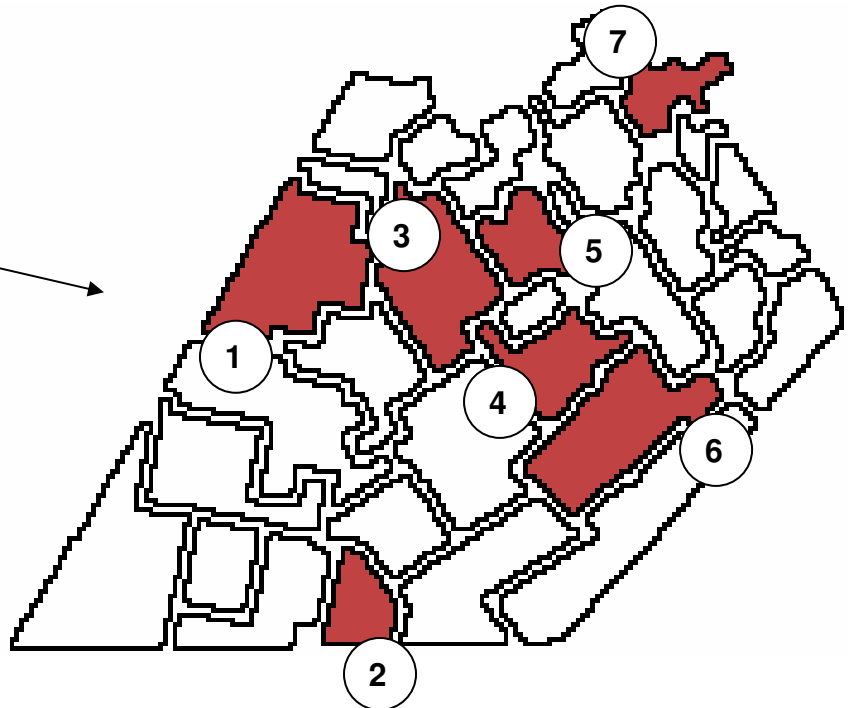
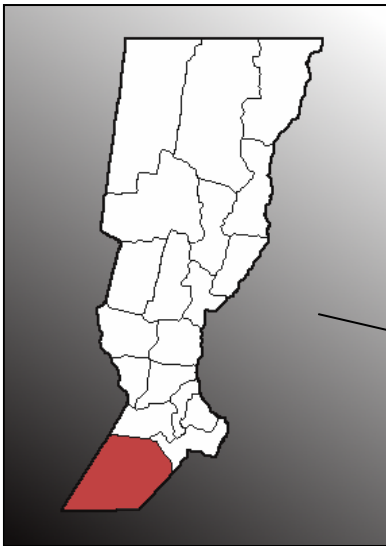


Ninguna localidad del Departamento Garay cuenta con centros de capacitación designados.

Generalidades referentes al departamento

Zona Departamental	Norte
Superficie	3.964 km ²
Población (Censo Nac. Poblacional 2001)	19.913 habitantes
Densidad (hab/ km ²)	5,0
Total de localidades	5
Total de centros de capacitación	0

Departamento General López



Localidades con Centro de Capacitación Laboral (CCL):

- (1) Maggiolo - 1 CCL
- (2) Diego de Alvear - 1 CCL
- (3) Venado Tuerto - 1 CCL
- (4) Santa Isabel - 1 CCL
- (5) Carmen - 1 CCL
- (6) Villa Cañás - 1 CCL
- (7) Firmat - 1 CCL

Generalidades referentes al departamento

Zona Departamental	Sur
Superficie	11.558 km ²
Población (Censo Nac. Poblacional 2001)	11.558 habitantes
Densidad (hab/ km ²)	15,8
Total de localidades	31
Total de centros de capacitación	7

Localidad: Carmen

Situada en la zona sur de la provincia, Carmen, alberga un total de 749 personas empleadas en diferentes ramas de actividad. Esta cifra representa el 1,2% de la totalidad de población ocupada en el departamento General López.

La localidad cuenta con un centro de capacitación laboral que se desempeña en la escuela N° 57, ubicada en Av. Sarmiento 156.

Tabla 12:

Población ocupada por grupos de edad y máximo nivel de instrucción alcanzado según rama de actividad.

RAMA DE ACTIVIDAD	POBLACIÓN OCUPADA DE 14 AÑOS O MÁS	GRUPOS DE EDAD				MAXIMO NIVEL DE INSTRUCCION ALCANZADO									
		14 a 25	25 a 44	45 a 64	65 o más	SIN INSTRUCCION	PRIMARIO		SECUNDARIO		SUPERIOR NO UNIVERSITARIO		SUPERIOR UNIVERSITARIO		
							I	C	I	C	I	C	I	C	
Total	749	112	318	268	51	18	106	292	94	142	12	42	11	32	
Agricultura, ganadería, caza y silvicultura	238	33	78	96	31	9	39	116	29	39	-	1	1	4	
Pesca y servicios conexos	-	-	-	-	-	-	-	-	-	-	-	-	-	-	
Explotación de minas y canteras	-	-	-	-	-	-	-	-	-	-	-	-	-	-	
Industria manufacturera	128	28	54	43	3	2	15	60	23	23	1	2	-	2	
Electricidad, gas y agua	7	-	5	2	-	-	-	2	1	1	1	1	-	1	
Construcción	31	2	15	13	1	-	7	14	7	3	-	-	-	-	
Comercio al por mayor y al por menor; reparación de vehículos automotores, motocicletas, efectos personales y enseres domésticos	97	23	38	30	6	1	12	29	13	31	2	3	3	3	
Servicios de hotelería y restaurantes	8	3	2	3	-	-	3	3	1	-	1	-	-	-	
Servicio de transporte, de almacenamiento y de comunicaciones	30	3	18	8	1	-	4	15	4	5	1	-	1	-	
Intermediación financiera y otros servicios financieros	17	1	11	5	-	-	-	-	2	9	2	2	1	1	
Servicios inmobiliarios, empresariales y de alquiler	15	-	9	6	-	-	1	3	-	2	-	1	1	7	
Administración pública, defensa y seguridad social obligatoria	26	1	11	13	1	4	7	8	1	6	-	-	-	-	
Enseñanza	53	7	34	11	1	-	1	5	-	9	2	30	2	4	
Servicios sociales y de salud	24	-	11	13	-	-	2	7	-	5	-	-	1	9	
Servicios comunitarios, sociales y personales n.c.p.	21	2	12	6	1	1	2	7	3	4	2	1	-	1	
Servicios de hogares privados que contratan servicio doméstico	30	5	8	15	2	1	7	13	8	1	-	-	-	-	
Servicios de organizaciones y órganos extraterritoriales	-	-	-	-	-	-	-	-	-	-	-	-	-	-	
Actividades no bien especificadas	24	4	12	4	4	-	6	10	2	4	-	1	1	-	

Elaborado por CES-BCSF en base a datos del Censo de Población, Hogares y Vivienda (2001) INDEC.

Ramas de actividad en las cuales se propone centrar el proceso de capacitación:

- *Agricultura, ganadería, caza y silvicultura:* rama de actividad que ocupa a 238 personas. Un 40% de las mismas posee entre 45 y 64 años de edad y otro 32,7% entre 25 y 44 años respectivamente. En términos globales, el 47% finalizó sus estudios primarios, el 16,4% los secundarios, sólo una persona realizó estudios terciarios, y el 1,7% se ha egresado de un establecimiento universitario.
- *Industria manufacturera:* cuenta con 128 empleados de los cuales el 42% posee entre 25 y 44 años de edad y el 33,5% entre 45 y 64 años respectivamente. Respecto al grado de educación alcanzado por el total de personas ocupadas en el sector, el 46,8% terminó sus estudios primarios, el 18% los secundarios, el 1,5% realizó un estudio terciario y el 1,5% finalizó una carrera universitaria de grado. En

base a los datos preliminares que emergen del Censo Nacional Económico 2004/2005, existen en Carmen 5 locales relacionados con esta rama de actividad. Se destaca en este sentido la importancia de las siguientes componentes: elaboración de productos alimenticios y bebidas; fabricación de prendas de vestir, terminación y teñido de pieles; y fabricación de maquinaria y equipo.

- Al mismo tiempo, *la enseñanza, la construcción y los servicios domésticos* se reconocen como ramas de actividad significativas.
- *Comercio*: Al igual que en las restantes localidades analizadas, el comercio se reconoce como una componente de gran importancia en función al personal empleado. En el caso particular de Carmen la actividad emplea a 97 personas, es decir un 13% de la población ocupada.

Localidad: Diego de Alvear

Situada en la zona sur de la provincia, Diego de Alvear, alberga un total de 534 personas empleadas en diferentes ramas de actividad. Esta cifra representa el 0,9% de la totalidad de población ocupada en el departamento General López.

La localidad cuenta con un centro de capacitación laboral que se desempeña en la escuela N° 29, ubicada en Dr. Juan Dupuy 884.

Tabla 13:

Población ocupada por grupos de edad y máximo nivel de instrucción alcanzado según rama de actividad.

RAMA DE ACTIVIDAD	POBLACIÓN OCUPADA DE 14 AÑOS O MÁS	GRUPOS DE EDAD				MAXIMO NIVEL DE INSTRUCCION ALCANZADO									
		14 a 25	25 a 44	45 a 64	65 o más	SIN INSTRUCCION	PRIMARIO		SECUNDARIO		SUPERIOR NO UNIVERSITARIO		SUPERIOR UNIVERSITARIO		
							I	C	I	C	I	C	I	C	
Total	534	66	249	190	29	12	112	219	71	52	5	30	13	20	
Agricultura, ganadería, caza y silvicultura	136	23	54	54	5	5	46	49	18	11	-	1	3	3	
Pesca y servicios conexos	1	-	1	-	-	-	-	-	1	-	-	-	-	-	
Explotación de minas y canteras	-	-	-	-	-	-	-	-	-	-	-	-	-	-	
Industria manufacturera	43	7	16	16	4	-	4	22	7	7	-	-	3	-	
Electricidad, gas y agua	2	-	1	1	-	-	1	-	-	1	-	-	-	-	
Construcción	44	9	22	13	-	3	6	24	7	1	-	-	2	1	
Comercio al por mayor y al por menor; reparación de vehículos automotores, motocicletas, efectos personales y enseres domésticos	79	6	41	25	7	-	11	36	13	11	1	2	3	2	
Servicios de hotelería y restaurantes	3	-	2	1	-	-	-	2	-	1	-	-	-	-	
Servicio de transporte, de almacenamiento y de comunicaciones	57	8	29	15	5	-	9	30	10	5	-	1	1	1	
Intermediación financiera y otros servicios financieros	2	-	2	-	-	-	-	-	-	-	1	1	-	-	
Servicios inmobiliarios, empresariales y de alquiler	7	-	3	3	1	-	4	1	-	1	-	-	-	1	
Administración pública, defensa y seguridad social obligatoria	27	-	15	10	2	1	5	11	2	5	-	1	-	2	
Enseñanza	35	-	22	13	-	-	-	10	-	2	-	20	-	3	
Servicios sociales y de salud	15	-	9	6	-	-	1	2	4	-	1	-	-	7	
Servicios comunitarios, sociales y personales n.c.p.	15	3	6	5	1	-	2	7	1	3	-	2	-	-	
Servicios de hogares privados que contratan servicio doméstico	50	8	16	23	3	1	22	19	4	2	2	-	-	-	
Servicios de organizaciones y órganos extraterritoriales	1	-	-	1	-	-	-	1	-	-	-	-	-	-	
Actividades no bien especificadas	17	2	10	4	1	2	1	5	4	2	-	2	1	-	

Elaborado por CES-BCSF en base a datos del Censo de Población, Hogares y Vivienda (2001) INDEC.

Ramas de actividad en las cuales se propone centrar el proceso de capacitación:

- *Agricultura, ganadería, caza y silvicultura:* rama de actividad que ocupa a 136 personas. Un 40% de las mismas posee entre 25 y 44 años de edad y otro 40% entre 45 y 64 años respectivamente. En términos globales, el 36% finalizó sus estudios primarios, el 8% los secundarios, sólo una persona realizó estudios terciarios, y el 2,2% se ha egresado de un establecimiento universitario.
- *Industria manufacturera:* cuenta con 43 empleados de los cuales el 37% posee entre 25 y 44 años de edad y el 37% entre 45 y 64 años respectivamente. Respecto al grado de educación alcanzado por el total de personas ocupadas en el sector, el 51% terminó sus estudios primarios, el 16,3% los secundarios y ninguna persona finalizó estudios terciarios o universitarios. En base a los datos



preliminares que emergen del Censo Nacional Económico 2004/2005, existen en Diego de Alvear 2 locales relacionados con esta rama de actividad clasificados dentro de la partida correspondiente a la elaboración de productos alimenticios y bebidas.

- Al mismo tiempo, *los servicios de transporte, de almacenamiento y de comunicaciones así como los servicios domésticos* se reconocen como ramas de actividad significativas.
- *Comercio*: Al igual que en las restantes localidades analizadas, el comercio se reconoce como una componente de gran importancia en función al personal empleado. En el caso particular de Diego de Alvear la actividad emplea a 79 personas, es decir un 15% de la población ocupada.

Localidad: Firmat

Situada en la zona sur de la provincia, Firmat, alberga un total de 5.555 personas empleadas en diferentes ramas de actividad. Esta cifra representa el 9,3% de la totalidad de población ocupada en el departamento General López.

La localidad cuenta con un centro de capacitación laboral que se desempeña en la escuela N° 105, ubicada en Belisario Roldán 450 (Villa Frederiksson).

Tabla 14:

Población ocupada por grupos de edad y máximo nivel de instrucción alcanzado según rama de actividad.

RAMA DE ACTIVIDAD	POBLACIÓN OCUPADA DE 14 AÑOS O MÁS	GRUPOS DE EDAD				MAXIMO NIVEL DE INSTRUCCION ALCANZADO								
		14 a 25	25 a 44	45 a 64	65 o más	SIN INSTRUCCION	PRIMARIO		SECUNDARIO		SUPERIOR NO UNIVERSITARIO		SUPERIOR UNIVERSITARIO	
							I	C	I	C	I	C	I	C
Total	5.555	592	2.712	1.976	275	58	468	1.669	752	1.379	111	559	216	343
Agricultura, ganadería, caza y silvicultura	465	41	188	175	61	11	56	189	72	115	4	6	8	4
Pesca y servicios conexos	-	-	-	-	-	-	-	-	-	-	-	-	-	-
Explotación de minas y canteras	-	-	-	-	-	-	-	-	-	-	-	-	-	-
Industria manufacturera	952	107	468	336	41	8	89	360	135	244	18	37	41	20
Electricidad, gas y agua	54	5	38	11	-	1	3	12	5	27	1	3	2	-
Construcción	305	41	148	101	15	10	56	124	47	39	1	5	6	17
Comercio al por mayor y al por menor; reparación de vehículos automotores, motocicletas, efectos personales y enseres domésticos	1.175	154	549	414	58	2	63	336	184	388	33	76	56	37
Servicios de hotelería y restaurantes	109	29	40	31	9	-	9	35	23	29	3	3	6	1
Servicio de transporte, de almacenamiento y de comunicaciones	266	29	117	112	8	2	18	106	59	57	4	11	6	3
Intermediación financiera y otros servicios financieros	100	12	52	32	4	-	1	6	11	57	3	5	11	6
Servicios inmobiliarios, empresariales y de alquiler	255	22	158	70	5	2	5	29	19	65	10	19	25	81
Administración pública, defensa y seguridad social obligatoria	362	34	185	134	9	7	59	113	42	78	6	27	11	19
Enseñanza	504	9	314	175	6	-	3	34	15	77	11	303	20	41
Servicios sociales y de salud	233	8	113	105	7	-	5	44	14	38	-	23	2	107
Servicios comunitarios, sociales y personales n.c.p.	222	30	101	76	15	2	18	53	45	66	5	23	9	1
Servicios de hogares privados que contratan servicio doméstico	343	35	138	151	19	9	59	167	51	43	6	6	1	1
Servicios de organizaciones y órganos extraterritoriales	-	-	-	-	-	-	-	-	-	-	-	-	-	-
Actividades no bien especificadas	210	36	103	53	18	4	24	61	30	56	6	12	12	5

Elaborado por CES-BCSF en base a datos del Censo de Población, Hogares y Vivienda (2001) INDEC.

Ramas de actividad en las cuales se propone centrar el proceso de capacitación:

- *Agricultura, ganadería, caza y silvicultura:* rama de actividad que ocupa a 465 personas. Un 40% de las mismas posee entre 25 y 44 años de edad y otro 37,5% entre 45 y 64 años respectivamente. En términos globales, el 40,5% finalizó sus estudios primarios, el 24,7% los secundarios, el 1,3% realizó un estudio terciario, y el 0,86% se ha egresado de un establecimiento universitario.
- *Industria manufacturera:* cuenta con 952 empleados de los cuales el 49% posee entre 25 y 44 años de edad y el 35% entre 45 y 64 años respectivamente. Respecto al grado de educación alcanzado por el total de personas ocupadas en el sector, el 37,8% terminó sus estudios primarios, el 23,5% los secundarios, el 3,8% realizó un estudio terciario y el 2,1% finalizó una carrera universitaria de grado. En

base a los datos preliminares que emergen del Censo Nacional Económico 2004/2005, existen en Firmat 89 locales relacionados con esta rama de actividad. Se destaca en este sentido la importancia de las siguientes componentes: elaboración de productos alimenticios y bebidas; fabricación de productos elaborados de metal; y fabricación, reparación y mantenimiento de maquinaria y equipo.

- Al mismo tiempo, *la enseñanza, la construcción y los servicios domésticos* se reconocen como ramas de actividad significativas.
- *Comercio*: Al igual que en las restantes localidades analizadas, el comercio se reconoce como una componente de gran importancia en función al personal empleado. En el caso particular de Firmat la actividad emplea a 1.175 personas, es decir un 21,15% de la población ocupada.

Localidad: Maggiolo

Situada en la zona sur de la provincia, Maggiolo, alberga un total de 755 personas empleadas en diferentes ramas de actividad. Esta cifra representa el 1,3% de la totalidad de población ocupada en el departamento General López.

La localidad cuenta con un centro de capacitación laboral que se desempeña en la escuela N° 682, ubicada en Aldao 618.

Tabla 15:

Población ocupada por grupos de edad y máximo nivel de instrucción alcanzado según rama de actividad.

RAMA DE ACTIVIDAD	POBLACIÓN OCUPADA DE 14 AÑOS O MÁS	GRUPOS DE EDAD				MAXIMO NIVEL DE INSTRUCCION ALCANZADO									
		14 a 25	25 a 44	45 a 64	65 o más	SIN INSTRUCCION	PRIMARIO		SECUNDARIO		SUPERIOR NO UNIVERSITARIO		SUPERIOR UNIVERSITARIO		
							I	C	I	C	I	C	I	C	
Total	755	92	348	261	54	20	120	323	100	97	20	42	13	20	
Agricultura, ganadería, caza y silvicultura	224	19	106	80	19	9	48	106	20	23	4	4	1	9	
Pesca y servicios conexos	-	-	-	-	-	-	-	-	-	-	-	-	-	-	
Explotación de minas y canteras	1	1	-	-	-	-	-	-	-	-	-	-	1	-	
Industria manufacturera	68	10	34	18	6	2	6	41	10	5	3	-	1	-	
Electricidad, gas y agua	2	-	2	-	-	-	-	2	-	-	-	-	-	-	
Construcción	24	3	12	8	1	2	3	17	2	-	-	-	-	-	
Comercio al por mayor y al por menor; reparación de vehículos automotores, motocicletas, efectos personales y enseres domésticos	124	23	47	41	13	3	13	53	23	25	1	2	2	2	
Servicios de hotelería y restaurantes	19	2	11	5	1	-	6	6	5	1	-	1	-	-	
Servicio de transporte, de almacenamiento y de comunicaciones	42	2	24	15	1	-	5	17	9	8	1	1	1	-	
Intermediación financiera y otros servicios financieros	13	1	6	4	2	-	1	3	2	1	3	3	-	-	
Servicios inmobiliarios, empresariales y de alquiler	21	3	6	10	2	-	5	7	3	4	-	-	2	-	
Administración pública, defensa y seguridad social obligatoria	69	7	33	25	4	2	14	29	8	10	1	2	2	1	
Enseñanza	49	4	32	12	1	1	1	8	1	4	3	28	1	2	
Servicios sociales y de salud	27	2	12	12	1	-	1	10	2	6	1	-	2	5	
Servicios comunitarios, sociales y personales n.c.p.	26	5	10	9	2	1	3	10	7	4	1	-	-	-	
Servicios de hogares privados que contratan servicio doméstico	32	7	7	17	1	-	11	11	5	4	1	-	-	-	
Servicios de organizaciones y órganos extraterritoriales	-	-	-	-	-	-	-	-	-	-	-	-	-	-	
Actividades no bien especificadas	14	3	6	5	-	-	3	3	3	2	1	1	-	1	

Elaborado por CES-BCSF en base a datos del Censo de Población, Hogares y Vivienda (2001) INDEC.

Ramas de actividad en las cuales se propone centrar el proceso de capacitación:

- *Agricultura, ganadería, caza y silvicultura:* rama de actividad que ocupa a 224 personas. Un 47,3% de las mismas posee entre 25 y 44 años de edad. En términos globales, el 47,3% finalizó sus estudios primarios, el 10,2% los secundarios, el 1,8% realizó un estudio terciario, y el 4% se ha egresado de un establecimiento universitario.
- *Industria manufacturera:* cuenta con 68 empleados de los cuales el 50% posee entre 25 y 44 años de edad. Respecto al grado de educación alcanzado por el total de personas ocupadas en el sector, el 60% terminó sus estudios primarios, el 7% los secundarios y ninguna persona finalizó estudios terciarios o universitarios. En base a los datos preliminares que emergen del Censo Nacional Económico



2004/2005, existen en Maggiolo 5 locales relacionados con esta rama de actividad. Se destaca en este sentido la importancia de las siguientes componentes: elaboración de productos alimenticios y bebidas; y fabricación de prendas de vestir, terminación y teñido de pieles.

- Al mismo tiempo, *la enseñanza, los servicios de transporte, de almacenamiento y de comunicaciones y los servicios domésticos* se reconocen como ramas de actividad significativas.
- *Comercio*: Al igual que en las restantes localidades analizadas, el comercio se reconoce como una componente de gran importancia en función al personal empleado. En el caso particular de Maggiolo la actividad emplea a 124 personas, es decir un 16,5% de la población ocupada.

Localidad: Santa Isabel

Situada en la zona sur de la provincia, Santa Isabel, alberga un total de 1.515 personas empleadas en diferentes ramas de actividad. Esta cifra representa el 2,5% de la totalidad de población ocupada en el departamento General López.

La localidad cuenta con un centro de capacitación laboral que se desempeña en la escuela N° 13, ubicada en Sarmiento 958.

Tabla 16:

Población ocupada por grupos de edad y máximo nivel de instrucción alcanzado según rama de actividad.

RAMA DE ACTIVIDAD	POBLACIÓN OCUPADA DE 14 AÑOS O MÁS	GRUPOS DE EDAD				MAXIMO NIVEL DE INSTRUCCION ALCANZADO									
		14 a 25	25 a 44	45 a 64	65 o más	SIN INSTRUCCION	PRIMARIO		SECUNDARIO		SUPERIOR NO UNIVERSITARIO		SUPERIOR UNIVERSITARIO		
							I	C	I	C	I	C	I	C	
Total	1.515	217	676	537	85	26	213	520	182	232	37	91	36	51	
Agricultura, ganadería, caza y silvicultura	279	50	105	106	18	9	80	162	55	53	5	3	5	4	
Pesca y servicios conexos	-	-	-	-	-	-	-	-	-	-	-	-	-	-	
Explotación de minas y canteras	-	-	-	-	-	-	-	-	-	-	-	-	-	-	
Industria manufacturera	202	31	94	60	17	-	14	35	11	12	2	1	3	1	
Electricidad, gas y agua	8	-	3	5	-	-	-	3	1	2	1	-	1	2	
Construcción	68	12	31	22	3	2	25	39	15	6	-	-	-	-	
Comercio al por mayor y al por menor; reparación de vehículos automotores, motocicletas, efectos personales y enseres domésticos	258	32	124	83	19	-	16	101	41	55	11	8	11	13	
Servicios de hotelería y restaurantes	15	3	6	4	2	1	1	7	3	6	-	-	-	-	
Servicio de transporte, de almacenamiento y de comunicaciones	118	10	60	44	4	1	21	57	22	19	1	4	2	-	
Intermediación financiera y otros servicios financieros	28	3	14	11	-	1	1	1	1	6	2	3	1	2	
Servicios inmobiliarios, empresariales y de alquiler	46	1	22	22	1	1	4	7	4	10	2	5	2	10	
Administración pública, defensa y seguridad social obligatoria	108	20	46	39	3	4	15	33	10	15	4	3	4	2	
Enseñanza	126	15	70	38	3	-	1	2	2	16	2	59	4	2	
Servicios sociales y de salud	53	2	27	23	1	1	3	11	3	6	1	3	2	15	
Servicios comunitarios, sociales y personales n.c.p.	70	15	32	20	3	2	4	14	3	5	1	2	1	-	
Servicios de hogares privados que contratan servicio doméstico	81	10	22	42	7	3	21	42	8	11	4	-	-	-	
Servicios de organizaciones y órganos extraterritoriales	-	-	-	-	-	-	-	-	-	-	-	-	-	-	
Actividades no bien especificadas	55	13	20	18	4	1	7	6	3	10	1	-	-	-	

Elaborado por CES-BCSF en base a datos del Censo de Población, Hogares y Vivienda (2001) INDEC.

Ramas de actividad en las cuales se propone centrar el proceso de capacitación:

- *Agricultura, ganadería, caza y silvicultura*: rama de actividad que ocupa a 279 personas. Un 38% de las mismas posee entre 45 y 64 años de edad y otro 37,5% entre 25 y 44 años respectivamente. En términos globales, el 58% finalizó sus estudios primarios, el 19% los secundarios, el 1% realizó un estudio terciario, y el 1,4% se ha egresado de un establecimiento universitario.
- *Industria manufacturera*: cuenta con 202 empleados de los cuales el 46,5% posee entre 25 y 44 años de edad. Respecto al grado de educación alcanzado por el total de personas ocupadas en el sector, el 17,3% terminó sus estudios primarios, el 6% los secundarios, una persona posee un título terciario y otra a finalizado una carrera universitaria de grado. En base a los datos preliminares que emergen del



Censo Nacional Económico 2004/2005, existen en Santa Isabel 30 locales relacionados con esta rama de actividad. Se destaca en este sentido la importancia de las siguientes componentes: fabricación de productos elaborados de metal y elaboración de productos alimenticios y bebidas.

- Al mismo tiempo, *la enseñanza, los servicios de transporte, de almacenamiento y de comunicaciones y los servicios domésticos* se reconocen como ramas de actividad significativas.
- *Comercio*: Al igual que en las restantes localidades analizadas, el comercio se reconoce como una componente de gran importancia en función al personal empleado. En el caso particular de Santa Isabel la actividad emplea a 258 personas, es decir un 17% de la población ocupada.

Localidad: Venado Tuerto

Situada en la zona sur de la provincia, Venado Tuerto, alberga un total de 22.607 personas empleadas en diferentes ramas de actividad. Esta cifra representa el 37,7% de la totalidad de población ocupada en el departamento General López.

La localidad cuenta con un centro de capacitación laboral que se desempeña en la escuela N° 28, ubicada en Salvadores y Urquiza.

Tabla 17:

Población ocupada por grupos de edad y máximo nivel de instrucción alcanzado según rama de actividad.

RAMA DE ACTIVIDAD	POBLACIÓN OCUPADA DE 14 AÑOS O MÁS	GRUPOS DE EDAD				MAXIMO NIVEL DE INSTRUCCION ALCANZADO								
		14 a 25	25 a 44	45 a 64	65 o más	SIN INSTRUCCION	PRIMARIO		SECUNDARIO		SUPERIOR NO UNIVERSITARIO		SUPERIOR UNIVERSITARIO	
							I	C	I	C	I	C	I	C
Total	22.607	2.922	11.240	7.530	915	260	2.006	6.706	3.925	4.635	768	1.769	966	1.572
Agricultura, ganadería, caza y silvicultura	1.259	130	583	463	83	38	193	389	174	217	18	30	53	147
Pesca y servicios conexos	3	-	3	-	-	-	-	1	2	-	-	-	-	-
Explotación de minas y canteras	4	-	3	1	-	-	1	1	1	-	-	-	-	1
Industria manufacturera	3.059	440	1.511	952	156	28	263	1.137	610	634	84	86	130	87
Electricidad, gas y agua	173	14	92	67	-	2	5	44	26	54	7	9	17	9
Construcción	1.592	269	731	537	55	41	317	708	259	143	25	20	33	46
Comercio al por mayor y al por menor; reparación de vehículos automotores, motocicletas, efectos personales y enseres domésticos	5.369	869	2.559	1.699	242	41	315	1.570	1.199	1.456	221	176	214	177
Servicios de hotelería y restaurantes	604	108	246	219	31	6	86	200	129	109	17	17	31	9
Servicio de transporte, de almacenamiento y de comunicaciones	1.386	163	731	454	38	10	97	504	326	295	43	40	54	17
Intermediación financiera y otros servicios financieros	409	53	231	119	6	-	4	21	30	177	37	62	52	26
Servicios inmobiliarios, empresariales y de alquiler	1.428	185	783	418	42	10	66	241	187	303	78	93	102	348
Administración pública, defensa y seguridad social obligatoria	1.126	60	571	465	30	10	102	311	158	264	37	86	64	94
Enseñanza	1.731	81	1.060	562	28	2	12	129	63	269	83	945	87	141
Servicios sociales y de salud	1.108	51	606	417	34	-	41	199	137	170	27	85	44	405
Servicios comunitarios, sociales y personales n.c.p.	890	137	426	282	45	11	69	271	191	199	35	55	31	28
Servicios de hogares privados que contratan servicio doméstico	1.562	190	675	622	75	44	345	716	270	138	22	15	9	3
Servicios de organizaciones y órganos extraterritoriales	-	-	-	-	-	-	-	-	-	-	-	-	-	-
Actividades no bien especificadas	904	172	429	253	50	17	90	264	163	207	34	50	45	34

Elaborado por CES-BCSF en base a datos del Censo de Población, Hogares y Vivienda (2001) INDEC.

Ramas de actividad en las cuales se propone centrar el proceso de capacitación:

- *Agricultura, ganadería, caza y silvicultura:* rama de actividad que ocupa a 1.259 personas. Un 46,3% de las mismas posee entre 25 y 44 años de edad y otro 36,7% entre 45 y 64 años respectivamente. En términos globales, el 31% finalizó sus estudios primarios, el 17,2% los secundarios, el 2,4% realizó un estudio terciario, y el 11,7% se ha egresado de un establecimiento universitario.
- *Explotación de minas y canteras:* en base al Censo Nacional Económico 2004/2005 se detecta la presencia de 1 local relacionado con la extracción de carbón, lignito y turba.

- *Industria manufacturera*: cuenta con 3.059 empleados de los cuales el 49% posee entre 25 y 44 años de edad. Respecto al grado de educación alcanzado por el total de personas ocupadas en el sector, el 37% terminó sus estudios primarios, el 20,7% los secundarios, el 2,8% los terciarios y el 2,8% ha finalizado una carrera universitaria de grado. En base a los datos preliminares que emergen del Censo Nacional Económico 2004/2005, existen en Venado Tuerto 301 locales relacionados con esta rama de actividad. Se destaca en este sentido la importancia de las siguientes componentes: elaboración de productos alimenticios y bebidas; fabricación de productos elaborados de metal; fabricación, reparación y mantenimiento de maquinaria y equipos; fabricación de muebles y colchones; y fabricación de vehículos automotores, remolques y semiremolques. En una dimensión inferior se listan locales abocados a otras actividades tales como: fabricación de productos textiles, prendas de vestir, terminación y teñidos de pieles; curtido y terminación de cueros; producción de madera y derivados; fabricación de productos de caucho y plástico; y fabricación de aparatos eléctricos.
- Al mismo tiempo, *la enseñanza, la construcción, los servicios domésticos y los servicios inmobiliarios, empresariales y de alquiler* se reconocen como ramas de actividad significativas.
- *Comercio*: Al igual que en las restantes localidades analizadas, el comercio se reconoce como una componente de gran importancia en función al personal empleado. En el caso particular de Venado Tuerto la actividad emplea a 5.369 personas, es decir un 23,7% de la población ocupada.

Localidad: Villa Cañás

Situada en la zona sur de la provincia, Villa Cañás, alberga un total de 3.333 personas empleadas en diferentes ramas de actividad. Esta cifra representa el 5,5% de la totalidad de población ocupada en el departamento General López.

La localidad cuenta con un centro de capacitación laboral que se desempeña en la escuela N° 652, ubicada en calle 48 N° 392.

Tabla 18:

Población ocupada por grupos de edad y máximo nivel de instrucción alcanzado según rama de actividad.

RAMA DE ACTIVIDAD	POBLACIÓN OCUPADA DE 14 AÑOS O MÁS	GRUPOS DE EDAD				MAXIMO NIVEL DE INSTRUCCION ALCANZADO									
		14 a 25	25 a 44	45 a 64	65 o más	SIN INSTRUCCION	PRIMARIO		SECUNDARIO		SUPERIOR NO UNIVERSITARIO		SUPERIOR UNIVERSITARIO		
							I	C	I	C	I	C	I	C	
Total	3.333	443	1.479	1.177	234	47	316	1.313	461	635	59	269	90	143	
Agricultura, ganadería, caza y silvicultura	616	83	239	235	59	19	94	287	100	82	8	5	10	11	
Pesca y servicios conexos	-	-	-	-	-	-	-	-	-	-	-	-	-	-	
Explotación de minas y canteras	-	-	-	-	-	-	-	-	-	-	-	-	-	-	
Industria manufacturera	231	44	96	73	18	1	17	104	34	55	2	7	6	5	
Electricidad, gas y agua	21	1	17	3	-	-	-	6	3	6	3	-	2	1	
Construcción	167	29	68	64	6	4	24	101	21	16	-	-	-	1	
Comercio al por mayor y al por menor; reparación de vehículos automotores, motocicletas, efectos personales y enseres domésticos	835	122	376	274	63	6	44	345	149	198	15	24	31	23	
Servicios de hotelería y restaurantes	65	15	21	25	4	-	6	23	12	15	3	4	2	-	
Servicio de transporte, de almacenamiento y de comunicaciones	238	32	109	87	10	1	22	109	49	39	3	7	7	1	
Intermediación financiera y otros servicios financieros	37	5	19	13	-	-	-	3	3	17	1	8	1	4	
Servicios inmobiliarios, empresariales y de alquiler	114	11	53	38	12	-	6	24	9	33	2	7	6	27	
Administración pública, defensa y seguridad social obligatoria	133	4	69	53	7	6	22	36	12	30	5	9	4	9	
Enseñanza	294	18	169	101	6	-	1	20	4	55	5	178	11	20	
Servicios sociales y de salud	129	11	71	42	5	-	9	29	13	21	3	11	6	37	
Servicios comunitarios, sociales y personales n.c.p.	110	15	55	35	5	3	10	34	18	28	5	5	4	3	
Servicios de hogares privados que contratan servicio doméstico	271	39	91	115	26	5	51	167	21	23	4	-	-	-	
Servicios de organizaciones y órganos extraterritoriales	-	-	-	-	-	-	-	-	-	-	-	-	-	-	
Actividades no bien especificadas	72	14	26	19	13	2	10	25	13	17	-	4	-	1	

Elaborado por CES-BCSF en base a datos del Censo de Población, Hogares y Vivienda (2001) INDEC.

Ramas de actividad en las cuales se propone centrar el proceso de capacitación:

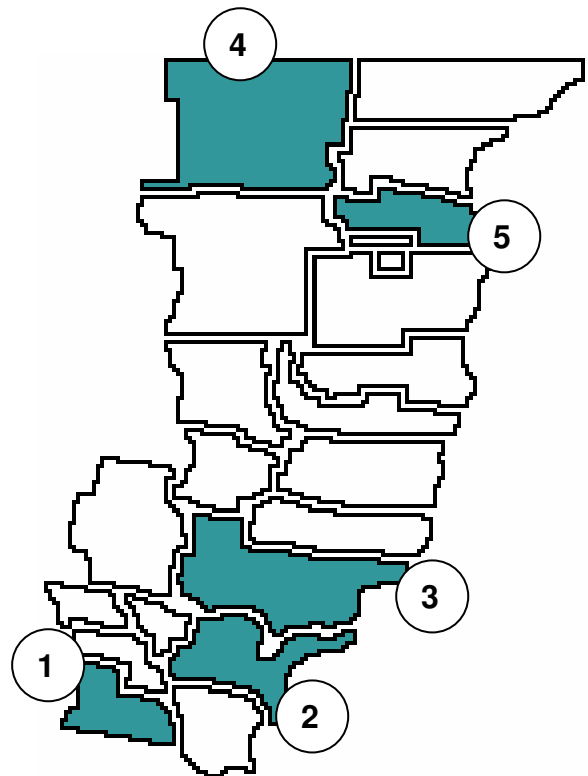
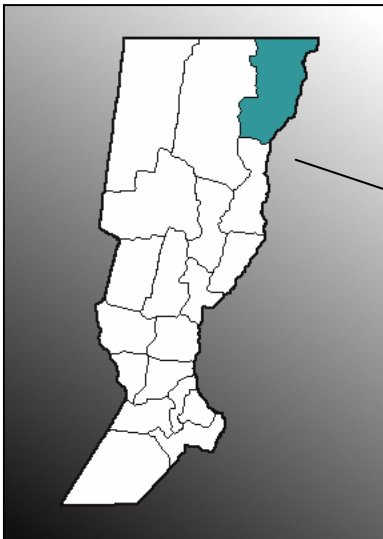
- *Agricultura, ganadería, caza y silvicultura:* rama de actividad que ocupa a 616 personas. Un 38,8% de las mismas posee entre 25 y 44 años de edad y otro 38,15% entre 45 y 64 años respectivamente. En términos globales, el 46,6% finalizó sus estudios primarios, el 13,3% los secundarios, el 0,8% realizó un estudio terciario, y el 1,8% se ha egresado de un establecimiento universitario.
- *Industria manufacturera:* cuenta con 231 empleados de los cuales el 41,5% posee entre 25 y 44 años de edad y otro 31,6% entre 45 y 64 años respectivamente. En relación al grado de educación alcanzado por el total de personas ocupadas en el sector, el 45% terminó sus estudios primarios, el 23,8% los secundarios, el 3% los terciarios y el 2% ha finalizado una carrera universitaria de grado. En base a los



datos preliminares que emergen del Censo Nacional Económico 2004/2005, existen en Villa Cañas 32 locales relacionados con esta rama de actividad. Se destaca en este sentido la importancia de las siguientes componentes: elaboración de productos alimenticios y bebidas; reparación, mantenimiento e instalación de máquinas y equipos; fabricación de productos elaborados de metal; y fabricación de vehículos automotores, remolques y semiremolques.

- Al mismo tiempo, *la enseñanza, los servicios domésticos y los servicios de transporte, de almacenamiento y de comunicaciones* se reconocen como ramas de actividad significativas.
- *Comercio*: Al igual que en las restantes localidades analizadas, el comercio se reconoce como una componente de gran importancia en función al personal empleado. En el caso particular de Villa Cañas la actividad emplea a 835 personas, es decir un 25% de la población ocupada.

Departamento General Obligado



Localidades con Centro de Capacitación Laboral (CCL):

- (1) Malabrigo - 1 CCL
- (2) Reconquista - 1 CCL
- (3) Avellaneda - 1 CCL
- (4) Villa Guillermina - 1 CCL
- (5) Las Toscas - 1 CCL

Generalidades referentes al departamento

Zona Departamental	Norte
Superficie	10.928 km ²
Población (Censo Nac. Poblacional 2001)	166.436 habitantes
Densidad (hab/ km ²)	15,2
Total de localidades	22
Total de centros de capacitación	5

Localidad: Avellaneda

Situada en la zona norte de la provincia, Avellaneda, alberga un total de 5.788 personas empleadas en diferentes ramas de actividad. Esta cifra representa el 14,14% de la totalidad de población ocupada en el departamento General Obligado.

La localidad cuenta con un centro de formación profesional que se desempeña en la escuela N° 3, ubicada en calle 23 N° 730.

Tabla 19:

Población ocupada por grupos de edad y máximo nivel de instrucción alcanzado según rama de actividad.

RAMA DE ACTIVIDAD	POBLACIÓN OCUPADA DE 14 AÑOS O MÁS	GRUPOS DE EDAD				MAXIMO NIVEL DE INSTRUCCION ALCANZADO									
		14 a 25	25 a 44	45 a 64	65 o más	SIN INSTRUCCION	PRIMARIO		SECUNDARIO		SUPERIOR NO UNIVERSITARIO		SUPERIOR UNIVERSITARIO		
							I	C	I	C	I	C	I	C	
Total	5.788	859	3.276	1.545	108	92	798	1.621	961	1.195	212	538	124	247	
Agricultura, ganadería, caza y silvicultura	721	81	354	246	40	16	175	270	93	114	9	13	12	19	
Pesca y servicios conexos	-	-	-	-	-	-	-	-	-	-	-	-	-	-	
Explotación de minas y canteras	4	-	2	2	-	-	2	1	1	-	-	-	-	-	
Industria manufacturera	993	146	585	255	7	18	121	327	167	230	37	36	29	28	
Electricidad, gas y agua	64	5	37	22	-	2	6	24	8	12	4	4	2	2	
Construcción	330	47	202	80	1	4	88	142	54	32	3	2	-	5	
Comercio al por mayor y al por menor; reparación de vehículos automotores, motocicletas, efectos personales y enseres domésticos	1.016	204	553	239	20	13	89	239	229	296	43	59	20	28	
Servicios de hotelería y restaurantes	92	18	43	30	1	1	5	42	21	15	5	1	1	1	
Servicio de transporte, de almacenamiento y de comunicaciones	364	44	209	109	2	2	45	111	87	85	8	13	9	4	
Intermediación financiera y otros servicios financieros	46	7	30	8	1	-	-	2	3	22	6	4	3	6	
Servicios inmobiliarios, empresariales y de alquiler	184	36	109	39	-	-	12	19	26	44	11	13	18	41	
Administración pública, defensa y seguridad social obligatoria	316	22	183	106	5	11	51	76	43	64	14	36	5	16	
Enseñanza	522	21	360	141	-	-	7	36	26	74	34	303	14	28	
Servicios sociales y de salud	200	8	121	67	4	-	12	34	25	40	6	20	3	60	
Servicios comunitarios, sociales y personales n.c.p.	192	30	101	55	6	11	37	58	30	28	6	13	5	4	
Servicios de hogares privados que contratan servicio doméstico	501	136	269	90	6	5	103	191	100	73	20	9	-	-	
Servicios de organizaciones y órganos extraterritoriales	-	-	-	-	-	-	-	-	-	-	-	-	-	-	
Actividades no bien especificadas	243	54	118	56	15	9	45	49	48	66	6	12	3	5	

Elaborado por CES-BCSF en base a datos del Censo de Población, Hogares y Vivienda (2001) INDEC.

Ramas de actividad en las cuales se propone centrar el proceso de capacitación:

- *Agricultura, ganadería, caza y silvicultura:* rama de actividad que ocupa a 721 personas. Un 49% de las mismas posee entre 25 y 44 años de edad. En términos globales, el 37,5% finalizó sus estudios primarios, el 15,8% los secundarios, el 1,8% realizó un estudio terciario, y el 2,6% se ha egresado de un establecimiento universitario.
- *Industria manufacturera:* cuenta con 933 empleados de los cuales el 59% posee entre 25 y 44 años de edad. Respecto al grado de educación alcanzado por el total de personas ocupadas en el sector, el 33% terminó sus estudios primarios, el 23% los secundarios, el 3,6% los terciarios y el 2,8% ha finalizado una carrera universitaria de grado. En base a los datos preliminares que emergen del Censo

Nacional Económico 2004/2005, existen en Avellaneda 112 locales relacionados con esta rama de actividad. Se destaca en este sentido la importancia de las siguientes componentes: fabricación de muebles, productos de madera y corcho y colchones; elaboración de productos alimenticios y bebidas; fabricación de productos elaborados de metal; y fabricación, reparación y mantenimiento de maquinaria y equipos.

- Al mismo tiempo, *la enseñanza, y los servicios domésticos* se reconocen como ramas de actividad significativas.
- *Comercio*: Al igual que en las restantes localidades analizadas, el comercio se reconoce como una componente de gran importancia en función al personal empleado. En el caso particular de Avellaneda la actividad emplea a 1.016 personas, es decir un 17,5% de la población ocupada.

Localidad: Malabrigo

Situada en la zona norte de la provincia, Malabrigo, alberga un total de 1.757 personas empleadas en diferentes ramas de actividad. Esta cifra representa el 4,3% de la totalidad de población ocupada en el departamento General Obligado.

La localidad cuenta con un centro de capacitación laboral que se desempeña en la escuela N° 33, ubicada en Moreno 1784.

Tabla 20:

Población ocupada por grupos de edad y máximo nivel de instrucción alcanzado según rama de actividad.

RAMA DE ACTIVIDAD	POBLACIÓN OCUPADA DE 14 AÑOS O MÁS	GRUPOS DE EDAD				MAXIMO NIVEL DE INSTRUCCION ALCANZADO									
		14 a 25	25 a 44	45 a 64	65 o más	SIN INSTRUCCION	PRIMARIO		SECUNDARIO		SUPERIOR NO UNIVERSITARIO		SUPERIOR UNIVERSITARIO		
							I	C	I	C	I	C	I	C	
Total	1.757	227	859	615	56	17	197	627	191	312	55	276	26	56	
Agricultura, ganadería, caza y silvicultura	409	57	166	160	26	6	72	231	48	37	3	5	4	3	
Pesca y servicios conexos	-	-	-	-	-	-	-	-	-	-	-	-	-	-	
Explotación de minas y canteras	1	-	1	-	-	-	-	1	-	-	-	-	-	-	
Industria manufacturera	86	14	33	38	1	-	13	31	7	26	4	3	1	1	
Electricidad, gas y agua	22	1	14	7	-	-	3	10	2	3	2	2	-	-	
Construcción	90	15	49	23	3	-	15	39	14	16	3	3	-	-	
Comercio al por mayor y al por menor; reparación de vehículos automotores, motocicletas, efectos personales y enseres domésticos	277	36	122	106	13	2	21	111	38	69	11	17	2	6	
Servicios de hotelería y restaurantes	12	3	3	6	-	-	2	3	5	2	-	-	-	-	
Servicio de transporte, de almacenamiento y de comunicaciones	106	13	64	28	1	-	5	36	29	29	3	1	3	-	
Intermediación financiera y otros servicios financieros	15	3	7	5	-	-	-	-	-	6	1	4	2	2	
Servicios inmobiliarios, empresariales y de alquiler	44	7	22	14	1	-	6	6	1	6	1	7	2	15	
Administración pública, defensa y seguridad social obligatoria	107	6	48	48	5	-	16	32	14	22	2	15	1	5	
Enseñanza	282	13	178	90	1	-	-	31	1	32	10	198	6	4	
Servicios sociales y de salud	61	2	32	26	1	-	6	12	3	12	1	5	3	19	
Servicios comunitarios, sociales y personales n.c.p.	55	15	24	16	-	1	8	14	11	12	3	5	1	-	
Servicios de hogares privados que contratan servicio doméstico	137	37	66	33	1	3	23	47	15	31	10	8	-	-	
Servicios de organizaciones y órganos extraterritoriales	-	-	-	-	-	-	-	-	-	-	-	-	-	-	
Actividades no bien especificadas	53	5	30	15	3	5	7	23	3	9	1	3	1	1	

Elaborado por CES-BCSF en base a datos del Censo de Población, Hogares y Vivienda (2001) INDEC.

Ramas de actividad en las cuales se propone centrar el proceso de capacitación:

- *Agricultura, ganadería, caza y silvicultura:* rama de actividad que ocupa a 409 personas. Un 40,5% de las mismas posee entre 25 y 44 años de edad y 39% entre 45 y 64 años respectivamente. En términos globales, el 56,5% finalizó sus estudios primarios, el 9% los secundarios, el 1,2% realizó un estudio terciario, y el 0,7% se ha egresado de un establecimiento universitario.
- *Industria manufacturera:* cuenta con 86 empleados de los cuales el 44% posee entre 45 y 64 años de edad. Respecto al grado de educación alcanzado por el total de personas ocupadas en el sector, el 36% terminó sus estudios primarios, el 30% los secundarios, el 3,5% los terciarios y una sola persona finalizó una carrera universitaria de grado. En base a los datos preliminares que emergen del Censo



Nacional Económico 2004/2005, existen en Malabrigo 33 locales relacionados con esta rama de actividad. Se destaca en este sentido la importancia de las siguientes componentes: elaboración de productos alimenticios y bebidas; y fabricación de productos elaborados de metal.

- Al mismo tiempo, *la enseñanza, y los servicios domésticos* se reconocen como ramas de actividad significativas.
- *Comercio*: Al igual que en las restantes localidades analizadas, el comercio se reconoce como una componente de gran importancia en función al personal empleado. En el caso particular de Malabrigo la actividad emplea a 277 personas, es decir un 15,7% de la población ocupada.

Localidad: Las Toscas

Situada en la zona norte de la provincia, Las Toscas, alberga un total de 3.253 personas empleadas en diferentes ramas de actividad. Esta cifra representa el 7,9% de la totalidad de población ocupada en el departamento General Obligado.

La localidad cuenta con un centro de capacitación laboral que se desempeña en la escuela N° 48, ubicada en calle 3 N° 86.

Tabla 21:

Población ocupada por grupos de edad y máximo nivel de instrucción alcanzado según rama de actividad.

RAMA DE ACTIVIDAD	POBLACIÓN OCUPADA DE 14 AÑOS O MÁS	GRUPOS DE EDAD				MAXIMO NIVEL DE INSTRUCCION ALCANZADO									
		14 a 25	25 a 44	45 a 64	65 o más	SIN INSTRUCCION	PRIMARIO		SECUNDARIO		SUPERIOR NO UNIVERSITARIO		SUPERIOR UNIVERSITARIO		
							I	C	I	C	I	C	I	C	
Total	3.253	647	1.758	789	59	90	548	1.067	450	604	56	262	60	116	
Agricultura, ganadería, caza y silvicultura	355	75	148	119	13	34	136	131	25	22	-	-	1	6	
Pesca y servicios conexos	1	-	1	-	-	-	1	-	-	-	-	-	-	-	
Explotación de minas y canteras	-	-	-	-	-	-	-	-	-	-	-	-	-	-	
Industria manufacturera	924	263	514	141	6	12	125	372	169	180	11	14	16	25	
Electricidad, gas y agua	13	-	9	4	-	-	2	5	1	5	-	-	-	-	
Construcción	161	26	89	45	1	3	55	69	13	14	2	-	3	2	
Comercio al por mayor y al por menor; reparación de vehículos automotores, motocicletas, efectos personales y enseres domésticos	433	80	247	86	20	7	44	122	79	134	8	12	12	15	
Servicios de hotelería y restaurantes	38	8	17	11	2	2	5	13	8	9	-	1	-	-	
Servicio de transporte, de almacenamiento y de comunicaciones	155	21	99	33	2	-	8	57	36	47	1	4	2	-	
Intermediación financiera y otros servicios financieros	15	2	9	4	-	-	-	-	-	9	1	3	1	1	
Servicios inmobiliarios, empresariales y de alquiler	70	12	37	21	-	1	9	16	8	11	4	5	1	15	
Administración pública, defensa y seguridad social obligatoria	145	9	69	64	3	7	23	43	14	26	2	22	3	5	
Enseñanza	324	10	214	99	1	4	9	33	8	64	8	179	7	12	
Servicios sociales y de salud	92	5	47	39	1	1	5	17	8	15	2	12	4	28	
Servicios comunitarios, sociales y personales n.c.p.	122	26	62	33	1	5	20	35	21	25	4	6	3	3	
Servicios de hogares privados que contratan servicio doméstico	271	73	135	58	5	9	66	114	40	27	10	2	2	1	
Servicios de organizaciones y órganos extraterritoriales	-	-	-	-	-	-	-	-	-	-	-	-	-	-	
Actividades no bien especificadas	134	37	61	32	4	5	40	40	20	16	3	2	5	3	

Elaborado por CES-BCSF en base a datos del Censo de Población, Hogares y Vivienda (2001) INDEC.

Ramas de actividad en las cuales se propone centrar el proceso de capacitación:

- *Agricultura, ganadería, caza y silvicultura:* rama de actividad que ocupa a 355 personas. Un 41,7% de las mismas posee entre 25 y 44 años de edad y 33,5% entre 45 y 64 años respectivamente. En términos globales, el 37% finalizó sus estudios primarios, el 3,2% los secundarios, no existe personal que cuente con estudios terciarios y el 1,7% se ha egresado de un establecimiento universitario.
- *Industria manufacturera:* cuenta con 924 empleados de los cuales el 55,6% posee entre 25 y 44 años de edad. Respecto al grado de educación alcanzado por el total de personas ocupadas en el sector, el 40,2% terminó sus estudios primarios, el 19,5% los secundarios, el 1,5% los terciarios y el 2,7% finalizó una carrera universitaria de grado. En base a los datos preliminares que emergen del Censo



Nacional Económico 2004/2005, existen en Las Toscas 24 locales relacionados con esta rama de actividad.

- Al mismo tiempo, *la enseñanza, y los servicios domésticos* se reconocen como ramas de actividad significativas.
- *Comercio*: Al igual que en las restantes localidades analizadas, el comercio se reconoce como una componente de gran importancia en función al personal empleado. En el caso particular de Las Toscas la actividad emplea a 433 personas, es decir un 13,3% de la población ocupada.

Localidad: Reconquista

Situada en la zona norte de la provincia, Reconquista, alberga un total de 16.730 personas empleadas en diferentes ramas de actividad. Esta cifra representa el 41% de la totalidad de población ocupada en el departamento General Obligado.

La localidad cuenta con un centro de educación agropecuario que se desempeña en la escuela N° 3, ubicada en Iriondo 634.

Tabla 22:

Población ocupada por grupos de edad y máximo nivel de instrucción alcanzado según rama de actividad.

RAMA DE ACTIVIDAD	POBLACIÓN OCUPADA DE 14 AÑOS O MÁS	GRUPOS DE EDAD				MAXIMO NIVEL DE INSTRUCCION ALCANZADO								
		14 a 25	25 a 44	45 a 64	65 o más	SIN INSTRUCCION	PRIMARIO		SECUNDARIO		SUPERIOR NO UNIVERSITARIO		SUPERIOR UNIVERSITARIO	
							I	C	I	C	I	C	I	C
Total	16.730	2.196	9.326	4.831	377	242	1.705	4.006	2.843	3.873	794	1.751	458	1.058
Agricultura, ganadería, caza y silvicultura	558	71	258	194	35	17	124	179	79	92	13	13	12	29
Pesca y servicios conexos	57	11	26	20	-	8	16	30	3	-	-	-	-	-
Explotación de minas y canteras	19	3	13	3	-	-	-	10	7	2	-	-	-	-
Industria manufacturera	2.268	317	1.252	647	52	33	239	715	452	546	81	67	58	77
Electricidad, gas y agua	129	8	72	48	1	-	6	28	30	43	4	4	6	8
Construcción	1.058	163	596	285	14	29	222	408	202	141	11	10	8	27
Comercio al por mayor y al por menor; reparación de vehículos automotores, motocicletas, efectos personales y enseres domésticos	3.084	490	1.735	776	83	24	198	698	631	1.009	197	134	99	94
Servicios de hotelería y restaurantes	409	69	225	103	12	9	41	111	115	101	12	13	6	1
Servicio de transporte, de almacenamiento y de comunicaciones	982	115	548	303	16	8	72	293	246	246	40	31	29	17
Intermediación financiera y otros servicios financieros	196	20	129	46	1	-	3	4	4	94	17	26	32	16
Servicios inmobiliarios, empresariales y de alquiler	823	111	492	205	15	7	39	117	89	185	45	74	30	237
Administración pública, defensa y seguridad social obligatoria	1.458	92	832	516	18	25	124	277	204	443	77	172	57	79
Enseñanza	1.741	67	1.034	618	22	1	9	100	36	303	107	1.012	52	121
Servicios sociales y de salud	855	46	491	300	18	2	24	115	118	150	37	90	22	297
Servicios comunitarios, sociales y personales n.c.p.	782	125	428	207	22	19	125	200	135	165	39	52	15	32
Servicios de hogares privados que contratan servicio doméstico	1.678	375	886	385	32	55	368	578	374	209	70	20	4	-
Servicios de organizaciones y órganos extraterritoriales	-	-	-	-	-	-	-	-	-	-	-	-	-	-
Actividades no bien especificadas	633	113	309	175	36	5	95	143	118	144	44	33	28	23

Elaborado por CES-BCSF en base a datos del Censo de Población, Hogares y Vivienda (2001) INDEC.

Ramas de actividad en las cuales se propone centrar el proceso de capacitación:

- *Agricultura, ganadería, caza y silvicultura:* rama de actividad que ocupa a 558 personas. Un 46% de las mismas posee entre 25 y 44 años de edad y 34,7% entre 45 y 64 años respectivamente. En términos globales, el 32% finalizó sus estudios primarios, el 16,1% los secundarios, el 2,3% realizó un estudio terciario, y el 5,2% se ha egresado de un establecimiento universitario.
- *Industria manufacturera:* cuenta con 2.268 empleados de los cuales el 52% posee entre 25 y 44 años de edad. Respecto al grado de educación alcanzado por el total de personas ocupadas en el sector, el 31,5% terminó sus estudios primarios, el 24% los secundarios, el 3% los terciarios y el 3,4% finalizó una carrera universitaria de grado. En base a los datos preliminares que emergen del Censo Nacional

Económico 2004/2005, existen en Reconquista 190 locales relacionados con esta rama de actividad. Se destaca en este sentido la importancia de las siguientes componentes: elaboración de productos alimenticios y bebidas; fabricación de productos elaborados de metal; fabricación de muebles y colchones; producción de madera y fabricación de productos derivados; y fabricación de productos textiles, prendas de vestir, terminación y teñidos de pieles.

- Al mismo tiempo, *la enseñanza, los servicios domésticos y la construcción* se reconocen como ramas de actividad significativas.
- *Comercio*: Al igual que en las restantes localidades analizadas, el comercio se reconoce como una componente de gran importancia en función al personal empleado. En el caso particular de Reconquista la actividad emplea a 3.084 personas, es decir un 18,5% de la población ocupada.

Localidad: Villa Guillermina

Situada en la zona norte de la provincia, Villa Guillermina, alberga un total de 877 personas empleadas en diferentes ramas de actividad. Esta cifra representa el 2,15% de la totalidad de población ocupada en el departamento General Obligado.

La localidad cuenta con un centro de capacitación laboral que se desempeña en la escuela N° 38, ubicada en Tucumán S/N.

Tabla 23:

Población ocupada por grupos de edad y máximo nivel de instrucción alcanzado según rama de actividad.

RAMA DE ACTIVIDAD	POBLACIÓN OCUPADA DE 14 AÑOS O MÁS	GRUPOS DE EDAD				MAXIMO NIVEL DE INSTRUCCION ALCANZADO									
		14 a 25	25 a 44	45 a 64	65 o más	SIN INSTRUCCION	PRIMARIO		SECUNDARIO		SUPERIOR NO UNIVERSITARIO		SUPERIOR UNIVERSITARIO		
							I	C	I	C	I	C	I	C	
Total	877	124	450	270	33	34	155	293	109	180	17	75	10	4	
Agricultura, ganadería, caza y silvicultura	175	26	74	58	17	15	77	54	16	13	-	-	-	-	
Pesca y servicios conexos	-	-	-	-	-	-	-	-	-	-	-	-	-	-	
Explotación de minas y canteras	1	-	1	-	-	-	-	-	-	1	-	-	-	-	
Industria manufacturera	244	47	146	49	2	4	37	88	38	69	5	1	2	-	
Electricidad, gas y agua	6	-	2	4	-	-	1	2	1	2	-	-	-	-	
Construcción	46	8	16	20	2	3	8	20	8	7	-	-	-	-	
Comercio al por mayor y al por menor; reparación de vehículos automotores, motocicletas, efectos personales y enseres domésticos	71	6	33	28	4	2	2	36	10	17	1	-	3	-	
Servicios de hotelería y restaurantes	6	-	3	3	-	-	-	5	-	1	-	-	-	-	
Servicio de transporte, de almacenamiento y de comunicaciones	26	1	18	6	1	1	-	8	4	11	1	-	1	-	
Intermediación financiera y otros servicios financieros	1	-	-	1	-	-	-	-	-	1	-	-	-	-	
Servicios inmobiliarios, empresariales y de alquiler	19	3	10	5	1	2	2	9	3	1	2	-	-	-	
Administración pública, defensa y seguridad social obligatoria	47	5	21	20	1	1	5	19	6	13	2	1	-	-	
Enseñanza	112	8	66	36	2	1	1	11	5	21	2	66	3	2	
Servicios sociales y de salud	29	2	13	14	-	-	3	7	5	6	1	4	1	2	
Servicios comunitarios, sociales y personales n.c.p.	27	3	17	7	-	-	4	9	5	8	-	1	-	-	
Servicios de hogares privados que contratan servicio doméstico	32	6	14	12	-	3	6	15	3	4	1	-	-	-	
Servicios de organizaciones y órganos extraterritoriales	-	-	-	-	-	-	-	-	-	-	-	-	-	-	
Actividades no bien especificadas	35	9	16	7	3	2	9	10	5	5	2	2	-	-	

Elaborado por CES-BCSF en base a datos del Censo de Población, Hogares y Vivienda (2001) INDEC.

Ramas de actividad en las cuales se propone centrar el proceso de capacitación:

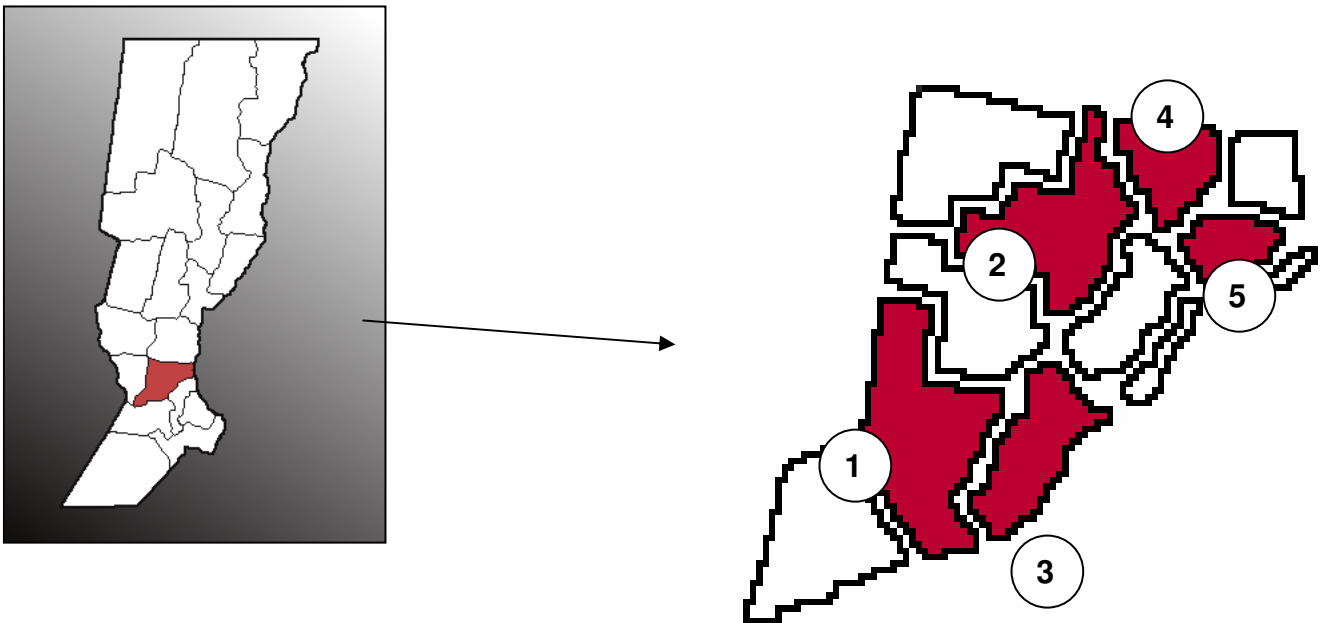
- *Agricultura, ganadería, caza y silvicultura*: rama de actividad que ocupa a 175 personas. Un 42% de las mismas posee entre 25 y 44 años de edad y 33% entre 45 y 64 años respectivamente. En términos globales, el 31% finalizó sus estudios primarios, el 7,5% los secundarios y no posee egresados terciarios o universitarios.
- *Industria manufacturera*: cuenta con 244 empleados de los cuales el 60% posee entre 25 y 44 años de edad. Respecto al grado de educación alcanzado por el total de personas ocupadas en el sector, el 36% terminó sus estudios primarios, el 28,3% los secundarios, una persona posee título terciario y ninguna finalizó una carrera universitaria de grado. En base a los datos preliminares que emergen del Censo Nacional Económico 2004/2005, existen en Villa Guillermina 5 locales



relacionados con esta rama de actividad. Se destaca en este sentido la importancia de las siguientes componentes: elaboración de productos alimenticios y bebidas; fabricación de prendas de vestir, terminación y teñido de pieles; curtido y terminación de cueros; y fabricación de artículos de marroquinería, talabartería y calzado y de sus partes.

- Al mismo tiempo, *la enseñanza* se reconoce como una rama de actividad significativa.
- *Comercio*: Al igual que en las restantes localidades analizadas, el comercio se reconoce como una componente de gran importancia en función al personal empleado. En el caso particular de Villa Guillermina la actividad emplea a 71 personas, es decir un 8% de la población ocupada.

Departamento Triondo



Localidades con Centro de Capacitación Laboral (CCL):

- (1) Cañada de Gómez - 1 CCL
- (2) Totoras - 2 CCL
- (3) Correa - 1 CCL
- (4) Carrizales - 1 CCL
- (5) Serodino - 1 CCL

Generalidades referentes al departamento

Zona Departamental	Sur
Superficie	3.184 km ²
Población (Censo Nac. Poblacional 2001)	65.486 habitantes
Densidad (hab/ km ²)	20,6
Total de localidades	12
Total de centros de capacitación	6

Localidad: Cañada de Gómez

Situada en la zona sur de la provincia, Cañada de Gómez, alberga un total de 8.538 personas empleadas en diferentes ramas de actividad. Esta cifra representa el 43% de la totalidad de población ocupada en el departamento Iriondo.

La localidad cuenta con un centro de capacitación laboral que se desempeña en la escuela N° 26, ubicada en Simón de Iriondo 558.

Tabla 24:

Población ocupada por grupos de edad y máximo nivel de instrucción alcanzado según rama de actividad.

RAMA DE ACTIVIDAD	POBLACIÓN OCUPADA DE 14 AÑOS O MÁS	GRUPOS DE EDAD				MAXIMO NIVEL DE INSTRUCCION ALCANZADO								
		14 a 25	25 a 44	45 a 64	65 o más	SIN INSTRUCCION	PRIMARIO		SECUNDARIO		SUPERIOR NO UNIVERSITARIO		SUPERIOR UNIVERSITARIO	
							I	C	I	C	I	C	I	C
Total	8.538	921	4.185	3.064	368	63	433	2.468	1.369	2.172	325	916	312	480
Agricultura, ganadería, caza y silvicultura	604	51	231	258	64	5	70	287	83	118	6	10	14	11
Pesca y servicios conexos	2	-	2	-	-	-	-	-	-	1	-	1	-	-
Explotación de minas y canteras	1	-	-	1	-	-	-	1	-	-	-	-	-	-
Industria manufacturera	1.564	247	728	537	52	10	67	556	368	409	42	54	31	27
Electricidad, gas y agua	79	6	38	35	-	1	-	20	14	31	4	5	3	1
Construcción	353	41	151	143	18	10	42	176	54	43	3	15	3	7
Comercio al por mayor y al por menor; reparación de vehículos automotores, motocicletas, efectos personales y enseres domésticos	1.975	251	925	698	101	8	59	553	349	665	78	128	72	63
Servicios de hotelería y restaurantes	208	47	87	68	6	2	14	56	37	57	11	10	19	2
Servicio de transporte, de almacenamiento y de comunicaciones	461	44	243	159	15	6	19	159	112	105	12	24	18	6
Intermediación financiera y otros servicios financieros	145	12	82	50	1	-	1	7	6	62	20	19	22	8
Servicios inmobiliarios, empresariales y de alquiler	390	36	219	115	20	1	5	43	36	95	21	40	32	117
Administración pública, defensa y seguridad social obligatoria	512	24	297	187	4	6	47	139	56	131	26	47	29	31
Enseñanza	812	26	474	297	15	-	11	51	25	164	44	448	25	44
Servicios sociales y de salud	450	16	258	164	12	-	8	78	46	84	22	49	16	147
Servicios comunitarios, sociales y personales n.c.p.	338	33	168	116	21	2	16	80	66	96	15	41	14	8
Servicios de hogares privados que contratan servicio doméstico	488	70	205	187	26	9	61	224	98	60	14	13	7	2
Servicios de organizaciones y órganos extraterritoriales	-	-	-	-	-	-	-	-	-	-	-	-	-	-
Actividades no bien especificadas	156	17	77	49	13	3	13	38	19	51	7	12	7	6

Elaborado por CES-BCSF en base a datos del Censo de Población, Hogares y Vivienda (2001) INDEC.

Ramas de actividad en las cuales se propone centrar el proceso de capacitación:

- *Agricultura, ganadería, caza y silvicultura:* rama de actividad que ocupa a 604 personas. Un 42,7% de las mismas posee entre 45 y 64 años de edad y 38% entre 25 y 44 años respectivamente. En términos globales, el 47% finalizó sus estudios primarios, el 19,5% los secundarios, el 1,6% los terciarios y el 1,8% finalizó una carrera universitaria de grado.
- *Industria manufacturera:* cuenta con 1.564 empleados de los cuales el 46,5% posee entre 25 y 44 años de edad. Respecto al grado de educación alcanzado por el total de personas ocupadas en el sector, el 35,5% terminó sus estudios primarios, el 26% los secundarios, el 3,5% los terciarios y 1,7% finalizó una carrera universitaria de grado. En base a los datos preliminares que emergen del Censo



Nacional Económico 2004/2005, existen en Cañada de Gómez 194 locales relacionados con esta rama de actividad. Se destaca en este sentido la importancia de las siguientes componentes: fabricación de muebles y colchones; elaboración de productos alimenticios y bebidas; fabricación de productos elaborados de metal; y reparación, mantenimiento e instalación de máquinas y equipos.

- Al mismo tiempo, *la enseñanza* se reconoce como una rama de actividad significativa.
- *Comercio*: Al igual que en las restantes localidades analizadas, el comercio se reconoce como una componente de gran importancia en función al personal empleado. En el caso particular de Cañada de Gómez la actividad emplea a 1.975 personas, es decir un 23% de la población ocupada.

Localidad: Carrizales

Situada en la zona sur de la provincia, Carrizales, alberga un total de 317 personas empleadas en diferentes ramas de actividad. Esta cifra representa el 1,6% de la totalidad de población ocupada en el departamento Iriondo.

La localidad cuenta con un centro de capacitación laboral que se desempeña en la escuela N° 10, ubicada en Rivadavia y Monteagudo.

Tabla 25:

Población ocupada por grupos de edad y máximo nivel de instrucción alcanzado según rama de actividad.

RAMA DE ACTIVIDAD	POBLACIÓN OCUPADA DE 14 AÑOS O MÁS	GRUPOS DE EDAD				MAXIMO NIVEL DE INSTRUCCION ALCANZADO									
		14 a 25	25 a 44	45 a 64	65 o más	SIN INSTRUCCION	PRIMARIO		SECUNDARIO		SUPERIOR NO UNIVERSITARIO		SUPERIOR UNIVERSITARIO		
							I	C	I	C	I	C	I	C	
Total	317	28	140	119	30	8	52	165	21	40	2	20	2	7	
Agricultura, ganadería, caza y silvicultura	101	9	41	36	15	4	14	63	7	7	1	1	2	2	
Pesca y servicios conexos	-	-	-	-	-	-	-	-	-	-	-	-	-	-	
Explotación de minas y canteras	-	-	-	-	-	-	-	-	-	-	-	-	-	-	
Industria manufacturera	47	8	18	18	3	1	10	28	3	4	-	-	-	1	
Electricidad, gas y agua	3	-	1	2	-	-	-	-	-	1	-	1	-	1	
Construcción	9	-	4	4	1	-	2	6	-	1	-	-	-	-	
Comercio al por mayor y al por menor; reparación de vehículos automotores, motocicletas, efectos personales y enseres domésticos	38	1	18	15	4	-	9	16	2	10	-	-	-	1	
Servicios de hotelería y restaurantes	4	-	1	2	1	-	1	2	-	1	-	-	-	-	
Servicio de transporte, de almacenamiento y de comunicaciones	11	1	8	2	-	-	1	4	-	5	-	1	-	-	
Intermediación financiera y otros servicios financieros	4	-	2	2	-	-	-	1	-	3	-	-	-	-	
Servicios inmobiliarios, empresariales y de alquiler	3	-	-	2	1	-	2	1	-	-	-	-	-	-	
Administración pública, defensa y seguridad social obligatoria	22	1	7	12	2	3	3	9	4	2	-	1	-	-	
Enseñanza	26	3	14	7	2	-	-	6	1	3	-	15	-	1	
Servicios sociales y de salud	11	-	7	3	1	-	1	7	-	1	-	1	-	1	
Servicios comunitarios, sociales y personales n.c.p.	9	2	5	2	-	-	1	4	2	1	1	-	-	-	
Servicios de hogares privados que contratan servicio doméstico	18	2	6	10	-	-	3	13	2	-	-	-	-	-	
Servicios de organizaciones y órganos extraterritoriales	-	-	-	-	-	-	-	-	-	-	-	-	-	-	
Actividades no bien especificadas	11	1	8	2	-	-	5	5	-	1	-	-	-	-	

Elaborado por CES-BCSF en base a datos del Censo de Población, Hogares y Vivienda (2001) INDEC.

Ramas de actividad en las cuales se propone centrar el proceso de capacitación:

- *Agricultura, ganadería, caza y silvicultura:* rama de actividad que ocupa a 201 personas. Un 43,8% de las mismas posee entre 45 y 64 años de edad y 37,3% entre 25 y 44 años respectivamente. En términos globales, el 52% finalizó sus estudios primarios, el 10,4% los secundarios, una persona tiene título terciario y dos personas finalizaron una carrera universitaria de grado.
- *Industria manufacturera:* cuenta con 47 empleados de los cuales el 38,3% posee entre 25 y 44 años de edad y otras 38,3% entre 45 y 64 años respectivamente. En relación al grado de educación alcanzado por el total de personas ocupadas en el sector, el 60% terminó sus estudios primarios, el 8% los secundarios, nadie el terciario y sólo una persona finalizó una carrera universitaria de grado. En base a



los datos preliminares que emergen del Censo Nacional Económico 2004/2005, existen en Carrizales 6 locales relacionados con esta rama de actividad. Se destaca en este sentido la componente: elaboración de productos alimenticios y bebidas.

- Al mismo tiempo, *la enseñanza* se reconoce como una rama de actividad significativa.
- *Comercio*: Al igual que en las restantes localidades analizadas, el comercio se reconoce como una componente de gran importancia en función al personal empleado. En el caso particular de Carrizales la actividad emplea a 38 personas, es decir un 12% de la población ocupada.

Localidad: Correa

Situada en la zona sur de la provincia, Correa, alberga un total de 1.442 personas empleadas en diferentes ramas de actividad. Esta cifra representa el 7,3% de la totalidad de población ocupada en el departamento Iriondo.

La localidad cuenta con un centro de capacitación laboral que se desempeña en la escuela N° 96, ubicada en Rivadavia 1113.

Tabla 26:

Población ocupada por grupos de edad y máximo nivel de instrucción alcanzado según rama de actividad.

RAMA DE ACTIVIDAD	POBLACIÓN OCUPADA DE 14 AÑOS O MÁS	GRUPOS DE EDAD				MAXIMO NIVEL DE INSTRUCCION ALCANZADO									
		14 a 25	25 a 44	45 a 64	65 o más	SIN INSTRUCCION	PRIMARIO		SECUNDARIO		SUPERIOR NO UNIVERSITARIO		SUPERIOR UNIVERSITARIO		
							I	C	I	C	I	C	I	C	
Total	1.442	146	720	516	60	23	143	499	196	307	40	114	59	61	
Agricultura, ganadería, caza y silvicultura	201	19	75	88	19	10	26	105	28	21	2	3	3	3	
Pesca y servicios conexos	-	-	-	-	-	-	-	-	-	-	-	-	-	-	
Explotación de minas y canteras	-	-	-	-	-	-	-	-	-	-	-	-	-	-	
Industria manufacturera	348	37	162	137	12	6	52	139	59	59	7	13	10	3	
Electricidad, gas y agua	7	-	7	-	-	-	-	1	3	1	-	2	-	-	
Construcción	53	4	29	18	2	1	7	25	12	4	1	1	1	1	
Comercio al por mayor y al por menor; reparación de vehículos automotores, motocicletas, efectos personales y enseres domésticos	269	35	132	93	9	2	18	78	43	81	8	14	14	11	
Servicios de hotelería y restaurantes	19	3	10	6	-	-	2	8	2	4	-	-	2	1	
Servicio de transporte, de almacenamiento y de comunicaciones	74	8	37	26	3	-	10	30	12	14	4	3	-	1	
Intermediación financiera y otros servicios financieros	24	-	15	9	-	-	-	1	1	13	1	4	3	1	
Servicios inmobiliarios, empresariales y de alquiler	44	3	27	13	1	-	1	5	2	7	1	3	10	15	
Administración pública, defensa y seguridad social obligatoria	97	12	49	34	2	2	10	29	9	32	6	3	5	1	
Enseñanza	124	3	80	40	1	-	-	11	4	34	4	59	8	4	
Servicios sociales y de salud	53	4	31	16	2	-	-	12	4	8	-	7	2	20	
Servicios comunitarios, sociales y personales n.c.p.	44	8	23	12	1	-	-	11	6	20	4	2	1	-	
Servicios de hogares privados que contratan servicio doméstico	70	5	38	21	6	2	15	39	10	2	2	-	-	-	
Servicios de organizaciones y órganos extraterritoriales	-	-	-	-	-	-	-	-	-	-	-	-	-	-	
Actividades no bien especificadas	15	5	5	3	2	-	2	5	1	7	-	-	-	-	

Elaborado por CES-BCSF en base a datos del Censo de Población, Hogares y Vivienda (2001) INDEC.

Ramas de actividad en las cuales se propone centrar el proceso de capacitación:

- *Agricultura, ganadería, caza y silvicultura:* rama de actividad que ocupa a 101 personas. Un 40,6% de las mismas posee entre 25 y 44 años de edad y 35% entre 45 y 64 años respectivamente. En términos globales, el 62,4% finalizó sus estudios primarios, el 7% los secundarios, el 1,5% los terciarios y el 1,5% finalizó una carrera universitaria de grado.
- *Industria manufacturera:* cuenta con 348 empleados de los cuales el 46,5% posee entre 25 y 44 años de edad y otras 39% entre 45 y 64 años respectivamente. En relación al grado de educación alcanzado por el total de personas ocupadas en el sector, el 40% terminó sus estudios primarios, el 17% los secundarios, el 3,7% los terciarios y el 0,8% finalizó una carrera universitaria de grado. En base a los datos

preliminares que emergen del Censo Nacional Económico 2004/2005, existen en Correa 34 locales relacionados con esta rama de actividad. Se destaca en este sentido la importancia de las siguientes componentes: fabricación de muebles y colchones; fabricación de productos elaborados de metal; y elaboración de productos alimenticios y bebidas.

- Al mismo tiempo, *la enseñanza, los servicios de transporte, de almacenamiento y de comunicaciones y los servicios domésticos* se reconocen como ramas de actividad significativas.
- *Comercio*: Al igual que en las restantes localidades analizadas, el comercio se reconoce como una componente de gran importancia en función al personal empleado. En el caso particular de Correa la actividad emplea a 269 personas, es decir un 18,6% de la población ocupada.

Localidad: Serodino

Situada en la zona sur de la provincia, Serodino, alberga un total de 1.023 personas empleadas en diferentes ramas de actividad. Esta cifra representa el 5,2% de la totalidad de población ocupada en el departamento Iriondo.

La localidad cuenta con un centro de capacitación laboral que se desempeña en la escuela N° 9, ubicada en Las Heras 914.

Tabla 27:

Población ocupada por grupos de edad y máximo nivel de instrucción alcanzado según rama de actividad.

RAMA DE ACTIVIDAD	POBLACIÓN OCUPADA DE 14 AÑOS O MÁS	GRUPOS DE EDAD				MAXIMO NIVEL DE INSTRUCCION ALCANZADO									
		14 a 25	25 a 44	45 a 64	65 o más	SIN INSTRUCCION	PRIMARIO		SECUNDARIO		SUPERIOR NO UNIVERSITARIO		SUPERIOR UNIVERSITARIO		
							I	C	I	C	I	C	I	C	
Total	1.023	154	458	351	60	16	103	443	105	197	22	85	25	27	
Agricultura, ganadería, caza y silvicultura	223	37	79	84	23	7	30	129	22	31	2	2	-	-	
Pesca y servicios conexos	-	-	-	-	-	-	-	-	-	-	-	-	-	-	
Explotación de minas y canteras	-	-	-	-	-	-	-	-	-	-	-	-	-	-	
Industria manufacturera	111	17	55	35	4	1	10	61	11	18	4	2	3	1	
Electricidad, gas y agua	5	1	3	1	-	-	-	1	3	-	-	-	1	-	
Construcción	47	10	22	10	5	1	8	26	2	6	-	3	1	-	
Comercio al por mayor y al por menor; reparación de vehículos automotores, motocicletas, efectos personales y enseres domésticos	168	24	76	55	13	2	12	67	26	44	5	1	7	4	
Servicios de hotelería y restaurantes	6	-	4	1	1	-	1	3	-	1	1	-	-	-	
Servicio de transporte, de almacenamiento y de comunicaciones	92	8	56	27	1	-	3	42	13	29	2	-	3	-	
Intermediación financiera y otros servicios financieros	17	2	5	9	1	-	-	2	2	10	1	-	2	-	
Servicios inmobiliarios, empresariales y de alquiler	29	2	15	11	1	2	4	6	2	4	-	3	1	7	
Administración pública, defensa y seguridad social obligatoria	49	7	17	24	1	1	8	22	2	8	2	2	2	2	
Enseñanza	94	6	63	23	2	-	-	10	1	13	1	63	3	3	
Servicios sociales y de salud	35	3	12	19	1	-	-	10	4	8	1	3	-	9	
Servicios comunitarios, sociales y personales n.c.p.	37	6	18	11	2	-	5	9	3	13	2	3	1	1	
Servicios de hogares privados que contratan servicio doméstico	72	19	23	28	2	1	15	39	10	5	1	1	-	-	
Servicios de organizaciones y órganos extraterritoriales	-	-	-	-	-	-	-	-	-	-	-	-	-	-	
Actividades no bien especificadas	38	12	10	13	3	1	7	16	4	7	-	2	1	-	

Elaborado por CES-BCSF en base a datos del Censo de Población, Hogares y Vivienda (2001) INDEC.

Ramas de actividad en las cuales se propone centrar el proceso de capacitación:

- *Agricultura, ganadería, caza y silvicultura:* rama de actividad que ocupa a 223 personas. Un 37% de las mismas posee entre 45 y 64 años de edad y 35% entre 25 y 44 años respectivamente. En términos globales, el 57,8% finalizó sus estudios primarios, el 14% los secundarios, dos personas obtuvieron titulación terciaria y ninguna concluyó una carrera universitaria de grado.
- *Industria manufacturera:* cuenta con 111 empleados de los cuales el 49,5% posee entre 25 y 44 años de edad. En relación al grado de educación alcanzado por el total de personas ocupadas en el sector, el 55% terminó sus estudios primarios, el 16% los secundarios, dos personas el terciario y una completó una carrera universitaria de grado. En base a los datos preliminares que emergen del Censo

Nacional Económico 2004/2005, existen en Serodino 8 locales relacionados con esta rama de actividad. Se destaca en este sentido la importancia de las siguientes componentes: fabricación de papel y de productos derivados; y fabricación de productos elaborados de metal.

- Al mismo tiempo, *la enseñanza, los servicios domésticos y los servicios de transporte, de almacenamiento y de comunicaciones* se reconocen como ramas de actividad significativas.
- *Comercio*: Al igual que en las restantes localidades analizadas, el comercio se reconoce como una componente de gran importancia en función al personal empleado. En el caso particular de Serodino la actividad emplea a 168 personas, es decir un 16,5% de la población ocupada.

Localidad: Totoras

Situada en la zona sur de la provincia, Totoras, alberga un total de 3.366 personas empleadas en diferentes ramas de actividad. Esta cifra representa el 17% de la totalidad de población ocupada en el departamento Iriondo.

La localidad cuenta con un centro de capacitación laboral que se desempeña en la escuela N° 18, situada en Pueyrredón 1470 y un centro de educación agropecuaria ubicado en las instalaciones de la escuela N° 4, Pueyrredón 911.

Tabla 28:

Población ocupada por grupos de edad y máximo nivel de instrucción alcanzado según rama de actividad.

RAMA DE ACTIVIDAD	POBLACIÓN OCUPADA DE 14 AÑOS O MÁS	GRUPOS DE EDAD				MAXIMO NIVEL DE INSTRUCCION ALCANZADO								
		14 a 25	25 a 44	45 a 64	65 o más	SIN INSTRUCCION	PRIMARIO		SECUNDARIO		SUPERIOR NO UNIVERSITARIO		SUPERIOR UNIVERSITARIO	
							I	C	I	C	I	C	I	C
Total	3.366	470	1.554	1.125	217	50	460	1.306	407	599	70	262	91	121
Agricultura, ganadería, caza y silvicultura	643	86	252	246	59	5	134	324	67	81	3	6	9	14
Pesca y servicios conexos	-	-	-	-	-	-	-	-	-	-	-	-	-	-
Explotación de minas y canteras	1	-	1	-	-	-	-	1	-	-	-	-	-	-
Industria manufacturera	491	71	249	154	17	7	64	224	60	74	10	21	14	17
Electricidad, gas y agua	17	-	8	8	1	-	-	7	7	3	-	-	-	-
Construcción	162	30	71	54	7	6	55	64	25	8	1	-	1	2
Comercio al por mayor y al por menor; reparación de vehículos automotores, motocicletas, efectos personales y enseres domésticos	696	135	308	199	54	7	53	259	112	173	29	31	20	12
Servicios de hotelería y restaurantes	67	19	24	20	4	-	9	22	14	11	1	6	4	-
Servicio de transporte, de almacenamiento y de comunicaciones	181	17	94	58	12	-	16	92	27	34	2	6	3	1
Intermediación financiera y otros servicios financieros	66	8	42	15	1	-	-	4	1	37	4	10	7	3
Servicios inmobiliarios, empresariales y de alquiler	118	20	64	22	12	1	9	33	10	22	5	10	12	16
Administración pública, defensa y seguridad social obligatoria	143	5	68	61	9	5	24	44	12	28	-	19	5	6
Enseñanza	237	8	151	77	1	-	1	23	10	54	4	130	6	9
Servicios sociales y de salud	121	7	57	52	5	-	2	37	10	20	3	10	3	36
Servicios comunitarios, sociales y personales n.c.p.	123	17	57	41	8	2	14	45	15	27	6	9	2	3
Servicios de hogares privados que contratan servicio doméstico	220	34	76	90	20	15	61	97	31	12	2	1	1	-
Servicios de organizaciones y órganos extraterritoriales	-	-	-	-	-	-	-	-	-	-	-	-	-	-
Actividades no bien especificadas	80	13	32	28	7	2	18	30	6	15	-	3	4	2

Elaborado por CES-BCSF en base a datos del Censo de Población, Hogares y Vivienda (2001) INDEC.

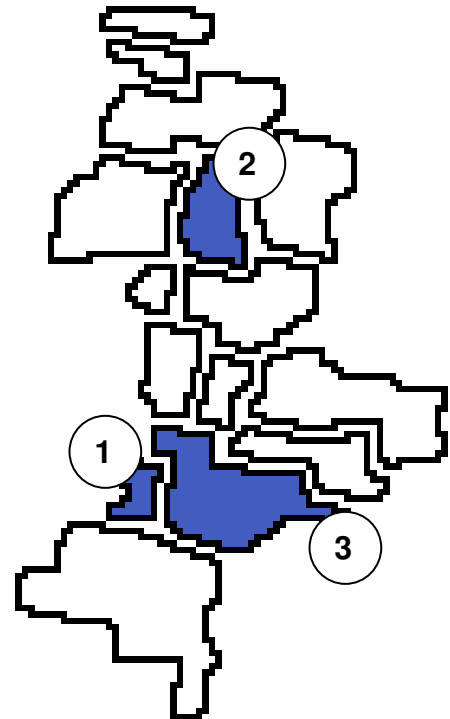
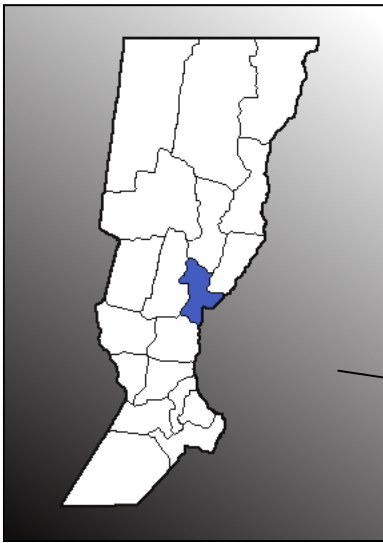
Ramas de actividad en las cuales se propone centrar el proceso de capacitación:

- **Agricultura, ganadería, caza y silvicultura:** rama de actividad que ocupa a 643 personas. Un 39% de las mismas posee entre 25 y 44 años de edad y 38,2% entre 45 y 64 años respectivamente. En términos globales, el 50% finalizó sus estudios primarios, el 12,6% los secundarios, el 0,9% los terciarios y el 2,1% finalizó una carrera universitaria de grado.
- **Industria manufacturera:** cuenta con 491 empleados de los cuales el 50,7% posee entre 25 y 44 años de edad. En relación al grado de educación alcanzado por el total de personas ocupadas en el sector, el 45,6% terminó sus estudios primarios, el 15% los secundarios, el 4,2% los terciarios y el 3,5% finalizó una carrera

universitaria de grado. En base a los datos preliminares que emergen del Censo Nacional Económico 2004/2005, existen en Totoras 38 locales relacionados con esta rama de actividad. Se destaca en este sentido la importancia de las siguientes componentes: elaboración de productos alimenticios y bebidas; y reparación, mantenimiento e instalación de máquinas y equipos.

- Al mismo tiempo, *la enseñanza, los servicios domésticos, los servicios de transporte, de almacenamiento y de comunicaciones y la construcción* se reconocen como ramas de actividad significativas.
- *Comercio*: Al igual que en las restantes localidades analizadas, el comercio se reconoce como una componente de gran importancia en función al personal empleado. En el caso particular de Totoras la actividad emplea a 696 personas, es decir un 20,6% de la población ocupada.

Departamento La Capital



Localidades con Centro de Capacitación Laboral (CCL):

- (1) Santo Tomé - 2 CCL
- (2) Laguna Paiva - 1 CCL
- (3) Santa Fe - 13 CCL

Generalidades referentes al departamento

Zona Departamental	Centro
Superficie	3.055 km ²
Población (Censo Nac. Poblacional 2001)	489.505 habitantes
Densidad (hab/ km ²)	160,2
Total de localidades	15
Total de centros de capacitación	16

Localidad: Laguna Paiva

Situada en la zona centro de la provincia, Laguna Paiva, alberga un total de 2.770 personas empleadas en diferentes ramas de actividad. Esta cifra representa el 1,9% de la totalidad de población ocupada en el departamento La Capital.

La localidad cuenta con un centro de capacitación laboral que se desempeña en la escuela N° 107, ubicada en Ingeniero Boassi 2070.

Tabla 29:

Población ocupada por grupos de edad y máximo nivel de instrucción alcanzado según rama de actividad.

RAMA DE ACTIVIDAD	POBLACIÓN OCUPADA DE 14 AÑOS O MÁS	GRUPOS DE EDAD				MAXIMO NIVEL DE INSTRUCCION ALCANZADO									
		14 a 25	25 a 44	45 a 64	65 o más	SIN INSTRUCCION	PRIMARIO		SECUNDARIO		SUPERIOR NO UNIVERSITARIO		SUPERIOR UNIVERSITARIO		
							I	C	I	C	I	C	I	C	
Total	2.770	345	1.455	909	61	13	152	607	461	895	55	358	110	119	
Agricultura, ganadería, caza y silvicultura	106	12	43	45	6	2	29	33	22	18	-	-	1	1	
Pesca y servicios conexos	-	-	-	-	-	-	-	-	-	-	-	-	-	-	
Explotación de minas y canteras	-	-	-	-	-	-	-	-	-	-	-	-	-	-	
Industria manufacturera	232	39	127	63	3	-	14	60	51	89	3	8	3	4	
Electricidad, gas y agua	46	1	30	15	-	-	1	6	8	27	-	1	1	2	
Construcción	138	25	85	27	1	2	9	47	42	25	-	2	8	3	
Comercio al por mayor y al por menor; reparación de vehículos automotores, motocicletas, efectos personales y enseres domésticos	395	67	179	136	13	1	24	103	77	139	8	13	21	9	
Servicios de hotelería y restaurantes	37	5	22	9	1	1	4	10	13	5	-	3	-	1	
Servicio de transporte, de almacenamiento y de comunicaciones	150	17	80	53	-	-	5	40	43	45	2	3	11	1	
Intermediación financiera y otros servicios financieros	26	1	15	10	-	-	-	2	-	12	2	4	4	2	
Servicios inmobiliarios, empresariales y de alquiler	76	9	41	22	4	-	5	6	13	26	2	2	8	14	
Administración pública, defensa y seguridad social obligatoria	721	82	401	230	8	3	32	138	98	277	15	113	22	23	
Enseñanza	344	15	201	119	9	-	2	13	9	105	5	165	13	32	
Servicios sociales y de salud	167	7	96	61	3	-	-	25	22	50	5	31	11	23	
Servicios comunitarios, sociales y personales n.c.p.	98	18	42	37	1	1	1	24	17	36	6	6	4	3	
Servicios de hogares privados que contratan servicio doméstico	137	23	52	56	6	3	11	76	27	13	3	3	-	1	
Servicios de organizaciones y órganos extraterritoriales	-	-	-	-	-	-	-	-	-	-	-	-	-	-	
Actividades no bien especificadas	97	24	41	26	6	-	15	24	19	28	4	4	3	-	

Elaborado por CES-BCSF en base a datos del Censo de Población, Hogares y Vivienda (2001) INDEC.

Ramas de actividad en las cuales se propone centrar el proceso de capacitación:

- *Agricultura, ganadería, caza y silvicultura:* rama de actividad que ocupa a 106 personas. Un 42,5% de las mismas posee entre 45 y 64 años de edad y 40,5% entre 25 y 44 años respectivamente. En términos globales, el 31% finalizó sus estudios primarios, el 17% los secundarios, ninguna persona completó un terciario y sólo una concluyó una carrera universitaria de grado.
- *Industria manufacturera:* cuenta con 232 empleados de los cuales el 54,7% posee entre 25 y 44 años de edad. En relación al grado de educación alcanzado por el total de personas ocupadas en el sector, el 25,8% terminó sus estudios primarios, el 38,3% los secundarios, el 3,5% los terciarios y el 1,7% finalizó una carrera universitaria de grado. En base a los datos preliminares que emergen del Censo Nacional Económico 2004/2005, existen en Laguna Paiva 29 locales relacionados con esta rama de actividad. Se destaca en este sentido la importancia de las



siguientes componentes: elaboración de productos alimenticios y bebidas; y fabricación de productos minerales no metálicos (cerámicos, mosaicos, ladrillos, etc.).

- Al mismo tiempo, *la enseñanza, los servicios sociales y de salud y los servicios de transporte, de almacenamiento y de comunicaciones* se reconocen como ramas de actividad significativas.
- *Comercio*: Al igual que en las restantes localidades analizadas, el comercio se reconoce como una componente de gran importancia en función al personal empleado. En el caso particular de Laguna Paiva la actividad emplea a 395 personas, es decir un 14,25% de la población ocupada.

Localidad: Santa Fe

Situada en la zona centro de la provincia, Santa Fe, alberga un total de 112.105 personas empleadas en diferentes ramas de actividad. Esta cifra representa el 76% de la totalidad de población ocupada en el departamento La Capital.

La localidad cuenta con 12 centros de capacitación laboral y un centro de formación profesional, ubicados en:

- Escuela N° 71, General Paz 5330
- Escuela N° 98, 12 de Infantería 3989
- Escuela N° 92, Bv. Gálvez 1375
- Escuela N° 72, Francia 1557
- Escuela N° 34, Av. López y Planes 4151
- Escuela N° 20, Estrada 2290
- Escuela N° 1, General Paz 7297
- Escuela N° 90, Av. López y Planes 4151
- Escuela N° 68, 1° de Mayo 6855
- Escuela N° 60, Hernandarias 5400
- Escuela N° 93, Teniente Loza 7500
- Escuela N° 629, San Jerónimo 2689
- Escuela N° 1, Bv. Pellegrini 3871

Tabla 30:

Población ocupada por grupos de edad y máximo nivel de instrucción alcanzado según rama de actividad.

RAMA DE ACTIVIDAD	POBLACIÓN OCUPADA DE 14 AÑOS O MÁS	GRUPOS DE EDAD				MÁXIMO NIVEL DE INSTRUCCIÓN ALCANZADO									
		14 a 25	25 a 44	45 a 64	65 o más	SIN INSTRUCCIÓN	PRIMARIO		SECUNDARIO		SUPERIOR NO UNIVERSITARIO		SUPERIOR UNIVERSITARIO		
							I	C	I	C	I	C	I	C	
Total	112.105	14.800	57.942	36.184	3.179	1.693	7.464	23.608	17.000	26.108	4.342	10.774	9.012	12.104	
Agricultura, ganadería, caza y silvicultura	1.347	235	607	424	81	72	264	421	176	180	16	35	81	102	
Pesca y servicios conexos	160	40	63	50	7	15	46	63	24	9	-	2	-	1	
Explotación de minas y canteras	28	1	16	10	1	-	1	4	3	9	-	2	2	7	
Industria manufacturera	8.936	1.274	4.584	2.759	319	140	601	2.316	1.760	2.258	303	461	664	433	
Electricidad, gas y agua	996	39	512	440	5	8	24	166	159	283	43	67	113	133	
Construcción	7.553	1.374	3.807	2.206	166	258	1.088	2.843	1.437	1.119	93	121	252	342	
Comercio al por mayor y al por menor; reparación de vehículos automotores, motocicletas, efectos personales y enseres domésticos	22.351	4.032	11.229	6.251	839	272	1.361	4.803	4.085	7.017	1.052	1.128	1.890	743	
Servicios de hotelería y restaurantes	2.840	717	1.357	696	70	30	148	753	688	731	128	105	229	28	
Servicio de transporte, de almacenamiento y de comunicaciones	6.416	842	3.494	1.949	131	54	316	1.576	1.570	1.800	246	262	457	135	
Intermediación financiera y otros servicios financieros	1.774	199	1.075	466	34	1	7	32	85	594	170	213	420	252	
Servicios inmobiliarios, empresariales y de alquiler	7.501	913	4.124	2.226	238	63	222	811	772	1.382	289	501	905	2.556	
Administración pública, defensa y seguridad social obligatoria	15.378	946	7.773	6.438	221	135	677	2.539	1.775	4.017	559	1.750	1.571	2.355	
Enseñanza	10.882	547	6.275	3.871	189	29	117	739	421	1.763	513	4.187	967	2.146	
Servicios sociales y de salud	7.179	441	4.009	2.586	143	47	213	967	723	1.272	269	986	428	2.274	
Servicios comunitarios, sociales y personales n.c.p.	6.098	972	3.145	1.759	222	153	484	1.362	987	1.480	273	538	530	291	
Servicios de hogares privados que contratan servicio doméstico	8.011	1.257	3.735	2.719	300	316	1.471	3.125	1.568	1.061	209	129	105	27	
Servicios de organizaciones y órganos extraterritoriales	1	-	-	1	-	-	-	-	-	-	-	-	-	1	
Actividades no bien especificadas	4.654	971	2.137	1.333	213	100	424	1.088	767	1.133	179	287	398	278	

Elaborado por CES-BCSF en base a datos del Censo de Población, Hogares y Vivienda (2001) INDEC.

Ramas de actividad en las cuales se propone centrar el proceso de capacitación:

- *Agricultura, ganadería, caza y silvicultura*: rama de actividad que ocupa a 1.347 personas. Un 45% de las mismas posee entre 25 y 44 años de edad y 31,5% entre 45 y 64 años respectivamente. En términos globales, el 31% finalizó sus estudios primarios, el 13,3% los secundarios, el 2,6% los terciarios y el 7,5% finalizó una carrera universitaria de grado.
- *Industria manufacturera*: cuenta con 8.936 empleados de los cuales el 51,3% posee entre 25 y 44 años de edad. En relación al grado de educación alcanzado por el total de personas ocupadas en el sector, el 26% terminó sus estudios primarios, el 25% los secundarios, el 5% los terciarios y el 4,8% finalizó una carrera universitaria de grado. En base a los datos preliminares que emergen del Censo Nacional Económico 2004/2005, existen en Santa Fe 844 locales relacionados con esta rama de actividad. Se destaca en este sentido la importancia de las siguientes componentes: elaboración de productos alimenticios y bebidas; fabricación de productos elaborados de metal; fabricación, reparación, mantenimiento e instalación de maquinarias y equipo; y fabricación de papel y de productos derivados, edición e impresión. En una dimensión inferior se listan locales abocados a otras actividades tales como: fabricación de productos textiles, prendas de vestir, terminación y teñidos de pieles; fabricación de muebles y colchones; fabricación de productos de caucho y plástico; y fabricación de aparatos eléctricos.
- Al mismo tiempo, *la enseñanza, los servicios domésticos, la construcción, los servicios inmobiliarios, empresariales y de alquiler, los servicios sociales y de salud, los servicios de transporte, de almacenamiento y de comunicaciones y los servicios comunitarios, sociales y personales* se reconocen como ramas de actividad significativas.
- *Comercio*: Al igual que en las restantes localidades analizadas, el comercio se reconoce como una componente de gran importancia en función al personal empleado. En el caso particular de Santa Fe la actividad emplea a 22.351 personas, es decir un 19,9% de la población ocupada.

Localidad: Santo Tomé

Situada en la zona centro de la provincia, Santo Tomé, alberga un total de 18.010 personas empleadas en diferentes ramas de actividad. Esta cifra representa el 12,2% de la totalidad de población ocupada en el departamento La Capital.

La localidad cuenta con dos centros de capacitación laboral que se desempeñan en las escuelas N° 22 y N° 78, ubicadas respectivamente en Av. Luján 2153 e Hipólito Irigoyen 3382.

Tabla 31:

Población ocupada por grupos de edad y máximo nivel de instrucción alcanzado según rama de actividad.

RAMA DE ACTIVIDAD	POBLACIÓN OCUPADA DE 14 AÑOS O MÁS	GRUPOS DE EDAD				MAXIMO NIVEL DE INSTRUCCION ALCANZADO								
		14 a 25	25 a 44	45 a 64	65 o más	SIN INSTRUCCION	PRIMARIO		SECUNDARIO		SUPERIOR NO UNIVERSITARIO		SUPERIOR UNIVERSITARIO	
							I	C	I	C	I	C	I	C
Total	18.010	2.307	9.828	5.508	367	170	908	3.744	3.146	4.945	778	1.774	1.268	1.277
Agricultura, ganadería, caza y silvicultura	264	56	108	84	16	14	39	112	35	34	4	5	9	12
Pesca y servicios conexos	12	1	6	3	2	4	3	3	1	1	-	-	-	-
Explotación de minas y canteras	9	1	6	2	-	-	-	2	3	1	-	-	-	1
Industria manufacturera	1.608	218	895	445	50	12	82	418	357	453	58	73	102	53
Electricidad, gas y agua	182	2	104	74	2	-	5	29	33	69	5	8	21	12
Construcción	1.292	287	643	337	25	37	171	471	302	202	24	23	35	27
Comercio al por mayor y al por menor; reparación de vehículos automotores, motocicletas, efectos personales y enseres domésticos	3.534	587	1.840	1.025	82	19	129	698	676	1.284	193	183	247	105
Servicios de hotelería y restaurantes	413	98	196	112	7	4	15	94	118	115	25	16	25	1
Servicio de transporte, de almacenamiento y de comunicaciones	1.356	175	751	412	18	9	47	348	368	381	56	55	78	14
Intermediación financiera y otros servicios financieros	399	41	273	83	2	-	1	13	15	148	42	48	97	35
Servicios inmobiliarios, empresariales y de alquiler	970	112	576	262	20	10	32	132	128	231	32	70	98	237
Administración pública, defensa y seguridad social obligatoria	2.732	133	1.543	1.031	25	12	99	419	399	896	109	313	241	244
Enseñanza	1.611	98	983	517	13	3	14	102	79	318	71	699	137	188
Servicios sociales y de salud	987	65	596	308	18	2	18	127	106	205	53	137	54	285
Servicios comunitarios, sociales y personales n.c.p.	824	130	439	230	25	7	41	171	146	240	39	84	68	28
Servicios de hogares privados que contratan servicio doméstico	1.164	183	554	392	35	34	176	463	254	172	38	13	13	1
Servicios de organizaciones y órganos extraterritoriales	-	-	-	-	-	-	-	-	-	-	-	-	-	-
Actividades no bien especificadas	653	120	315	191	27	3	36	142	127	193	28	47	43	34

Elaborado por CES-BCSF en base a datos del Censo de Población, Hogares y Vivienda (2001) INDEC.

Ramas de actividad en las cuales se propone centrar el proceso de capacitación:

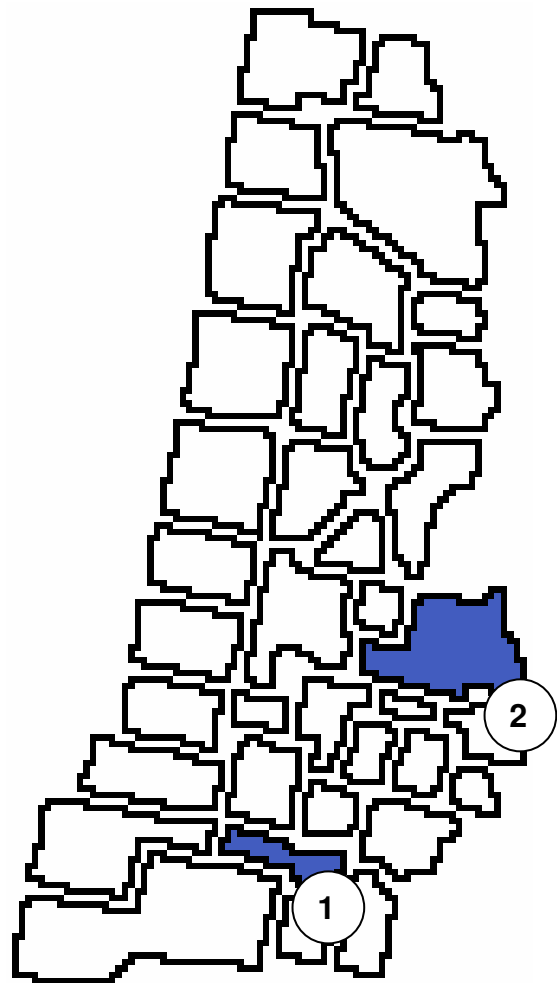
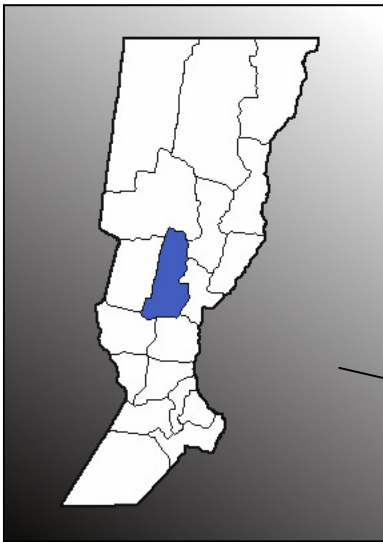
- *Agricultura, ganadería, caza y silvicultura:* rama de actividad que ocupa a 264 personas. Un 41% de las mismas posee entre 25 y 44 años de edad y 31,8% entre 45 y 64 años respectivamente. En términos globales, el 42,4% finalizó sus estudios primarios, el 13% los secundarios, el 1,9% los terciarios y el 4,5% finalizó una carrera universitaria de grado.
- *Industria manufacturera:* cuenta con 1.608 empleados de los cuales el 55,6% posee entre 25 y 44 años de edad. En relación al grado de educación alcanzado por el total de personas ocupadas en el sector, el 26% terminó sus estudios primarios, el 28% los secundarios, el 4,5% los terciarios y el 3,3% finalizó una carrera universitaria de grado. En base a los datos preliminares que emergen del Censo Nacional Económico 2004/2005, existen en Santo Tomé 145 locales

relacionados con esta rama de actividad. Se destaca en este sentido la importancia de las siguientes componentes: elaboración de productos alimenticios y bebidas; fabricación de productos elaborados de metal; fabricación, reparación, mantenimiento e instalación de maquinarias y equipo; fabricación de muebles y colchones; y fabricación de vehículos automotores, remolques y semiremolques.

- Al mismo tiempo, *la enseñanza, los servicios de transporte, de almacenamiento y de comunicaciones y la construcción* se reconocen como ramas de actividad significativas.

- *Comercio*: Al igual que en las restantes localidades analizadas, el comercio se reconoce como una componente de gran importancia en función al personal empleado. En el caso particular de Santo Tomé la actividad emplea a 3.534 personas, es decir un 19,6% de la población ocupada.

Departamento Las Colonias



Localidades con Centro de Capacitación Laboral (CCL):

- (1) San Carlos Centro - 1 CCL
- (2) Esperanza - 2 CCL

Generalidades referentes al departamento

Zona Departamental	Centro
Superficie	6.439 km ²
Población (Censo Nac. Poblacional 2001)	95.202 habitantes
Densidad (hab/ km ²)	14,8
Total de localidades	37
Total de centros de capacitación	3

Localidad: Esperanza

Situada en la zona centro de la provincia, Esperanza, alberga un total de 11.969 personas empleadas en diferentes ramas de actividad. Esta cifra representa el 35,6% de la totalidad de población ocupada en el departamento Las Colonias.

La localidad cuenta con dos centros de capacitación laboral que se desempeñan en las escuelas N° 46 y N° 74, ubicadas respectivamente en Lisandro de la Torre 2100 y Güemes 2191.

Tabla 32:

Población ocupada por grupos de edad y máximo nivel de instrucción alcanzado según rama de actividad.

RAMA DE ACTIVIDAD	POBLACIÓN OCUPADA DE 14 AÑOS O MÁS	GRUPOS DE EDAD				MAXIMO NIVEL DE INSTRUCCION ALCANZADO								
		14 a 25	25 a 44	45 a 64	65 o más	SIN INSTRUCCION	PRIMARIO		SECUNDARIO		SUPERIOR NO UNIVERSITARIO		SUPERIOR UNIVERSITARIO	
							I	C	I	C	I	C	I	C
Total	11.969	1.721	6.220	3.684	344	128	903	4.047	1.616	2.505	280	1.033	626	831
Agricultura, ganadería, caza y silvicultura	676	121	283	214	58	25	100	341	65	67	3	10	28	37
Pesca y servicios conexos	3	1	1	1	-	-	1	1	1	-	-	-	-	-
Explotación de minas y canteras	2	1	-	1	-	-	-	-	-	2	-	-	-	-
Industria manufacturera	2.703	479	1.366	796	62	30	241	1.178	453	545	47	67	81	61
Electricidad, gas y agua	63	3	29	31	-	-	4	18	9	23	1	2	1	5
Construcción	702	134	360	191	17	11	101	356	108	76	4	10	18	18
Comercio al por mayor y al por menor; reparación de vehículos automotores, motocicletas, efectos personales y enseres domésticos	2.169	344	1.116	636	73	14	102	675	368	628	74	102	131	75
Servicios de hotelería y restaurantes	322	90	143	74	15	1	23	104	48	54	13	9	69	1
Servicio de transporte, de almacenamiento y de comunicaciones	573	80	293	190	10	3	26	254	105	126	10	14	25	10
Intermediación financiera y otros servicios financieros	145	14	77	52	2	-	2	1	5	76	6	18	22	15
Servicios inmobiliarios, empresariales y de alquiler	552	60	338	138	16	2	22	94	40	133	21	42	42	156
Administración pública, defensa y seguridad social obligatoria	817	48	450	305	14	15	71	215	66	202	24	120	44	60
Enseñanza	1.077	41	668	362	6	3	13	82	29	175	25	511	63	176
Servicios sociales y de salud	534	30	317	170	17	5	10	94	52	79	13	56	33	192
Servicios comunitarios, sociales y personales n.c.p.	488	64	270	137	17	6	36	142	73	122	14	47	36	12
Servicios de hogares privados que contratan servicio doméstico	829	154	362	289	24	12	116	396	157	111	20	9	8	-
Servicios de organizaciones y órganos extraterritoriales	-	-	-	-	-	-	-	-	-	-	-	-	-	-
Actividades no bien especificadas	314	57	147	97	13	1	35	96	37	86	5	16	25	13

Elaborado por CES-BCSF en base a datos del Censo de Población, Hogares y Vivienda (2001) INDEC.

Ramas de actividad en las cuales se propone centrar el proceso de capacitación:

- **Agricultura, ganadería, caza y silvicultura:** rama de actividad que ocupa a 676 personas. Un 42% de las mismas posee entre 25 y 44 años de edad y 31,6% entre 45 y 64 años respectivamente. En términos globales, el 50,4% finalizó sus estudios primarios, el 10% los secundarios, el 1,5% los terciarios y el 5,5% finalizó una carrera universitaria de grado.
- **Industria manufacturera:** cuenta con 2.703 empleados de los cuales el 50,5% posee entre 25 y 44 años de edad. En relación al grado de educación alcanzado por el total de personas ocupadas en el sector, el 43,5% terminó sus estudios primarios, el 20% los secundarios, el 2,5% los terciarios y el 2,2% finalizó una

carrera universitaria de grado. En base a los datos preliminares que emergen del Censo Nacional Económico 2004/2005, existen en Esperanza 261 locales relacionados con esta rama de actividad. Se destaca en este sentido la importancia de las siguientes componentes: fabricación de muebles y colchones; fabricación de productos elaborados de metal; y elaboración de productos alimenticios y bebidas. En una dimensión inferior se listan locales abocados a otras actividades tales como: fabricación, reparación, mantenimiento e instalación de máquinas y equipos; producción de madera y fabricación de productos derivados; y fabricación de productos minerales no metálicos (cerámicos, mosaicos, ladrillos, etc.).

- Al mismo tiempo, *la enseñanza, los servicios domésticos y la construcción* se reconocen como ramas de actividad significativas.
- *Comercio*: Al igual que en las restantes localidades analizadas, el comercio se reconoce como una componente de gran importancia en función al personal empleado. En el caso particular de Esperanza la actividad emplea a 2.169 personas, es decir un 18,12% de la población ocupada.

Localidad: San Carlos Centro

Situada en la zona centro de la provincia, San Carlos Centro, alberga un total de 3.642 personas empleadas en diferentes ramas de actividad. Esta cifra representa el 10,8% de la totalidad de población ocupada en el departamento Las Colonias.

La localidad cuenta con un centro de capacitación laboral que se desempeña en la escuela N° 73, ubicada en Lerithier 665.

Tabla 33:

Población ocupada por grupos de edad y máximo nivel de instrucción alcanzado según rama de actividad.

RAMA DE ACTIVIDAD	POBLACIÓN OCUPADA DE 14 AÑOS O MÁS	GRUPOS DE EDAD				MAXIMO NIVEL DE INSTRUCCION ALCANZADO									
		14 a 25	25 a 44	45 a 64	65 o más	SIN INSTRUCCION	PRIMARIO		SECUNDARIO		SUPERIOR NO UNIVERSITARIO		SUPERIOR UNIVERSITARIO		
							I	C	I	C	I	C	I	C	
Total	3.642	471	1.809	1.227	135	30	253	1.403	432	847	71	303	101	202	
Agricultura, ganadería, caza y silvicultura	242	29	109	89	15	6	29	113	32	45	1	6	7	3	
Pesca y servicios conexos	-	-	-	-	-	-	-	-	-	-	-	-	-	-	
Explotación de minas y canteras	-	-	-	-	-	-	-	-	-	-	-	-	-	-	
Industria manufacturera	929	150	501	262	16	5	46	428	140	231	12	24	17	26	
Electricidad, gas y agua	26	1	13	11	1	1	1	10	4	8	-	1	1	-	
Construcción	218	35	104	71	8	1	28	127	29	17	1	8	6	1	
Comercio al por mayor y al por menor; reparación de vehículos automotores, motocicletas, efectos personales y enseres domésticos	742	111	348	245	38	1	34	290	98	225	19	30	28	17	
Servicios de hotelería y restaurantes	49	5	13	28	3	-	5	25	5	11	2	-	1	-	
Servicio de transporte, de almacenamiento y de comunicaciones	133	11	79	42	1	1	5	56	26	30	4	5	6	-	
Intermediación financiera y otros servicios financieros	59	3	37	19	-	-	-	2	3	33	6	5	8	2	
Servicios inmobiliarios, empresariales y de alquiler	128	18	67	39	4	1	3	28	9	33	3	13	4	34	
Administración pública, defensa y seguridad social obligatoria	202	10	99	88	5	4	30	60	10	54	1	16	8	19	
Enseñanza	292	6	187	94	5	1	1	23	5	55	4	162	9	32	
Servicios sociales y de salud	151	7	76	61	7	-	8	39	10	21	4	7	-	62	
Servicios comunitarios, sociales y personales n.c.p.	165	26	70	56	13	3	17	60	22	40	4	10	5	4	
Servicios de hogares privados que contratan servicio doméstico	246	48	82	99	17	5	43	124	29	25	8	12	-	-	
Servicios de organizaciones y órganos extraterritoriales	-	-	-	-	-	-	-	-	-	-	-	-	-	-	
Actividades no bien especificadas	60	11	24	23	2	1	3	18	10	19	2	4	1	2	

Elaborado por CES-BCSF en base a datos del Censo de Población, Hogares y Vivienda (2001) INDEC.

Ramas de actividad en las cuales se propone centrar el proceso de capacitación:

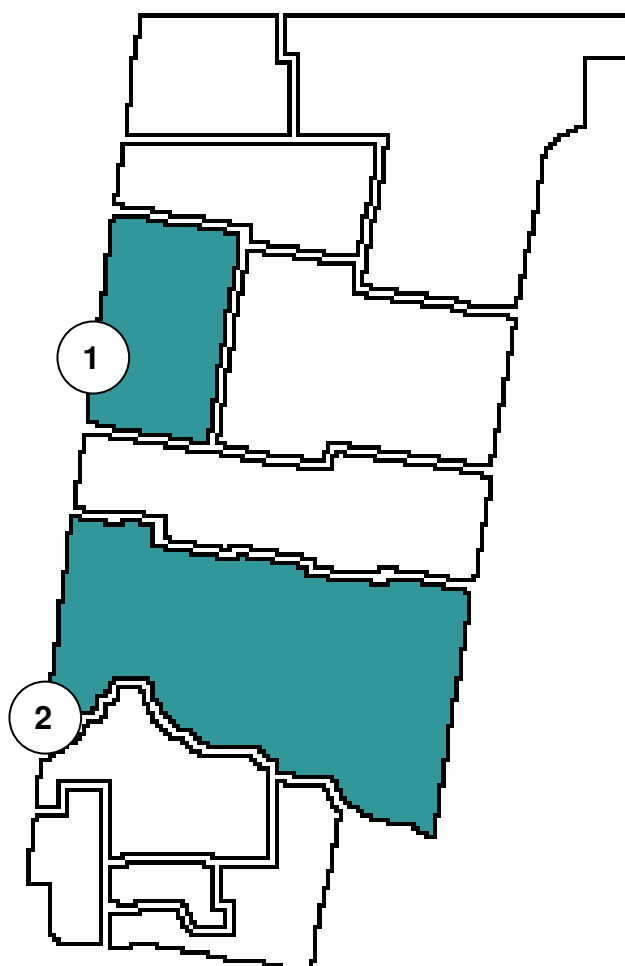
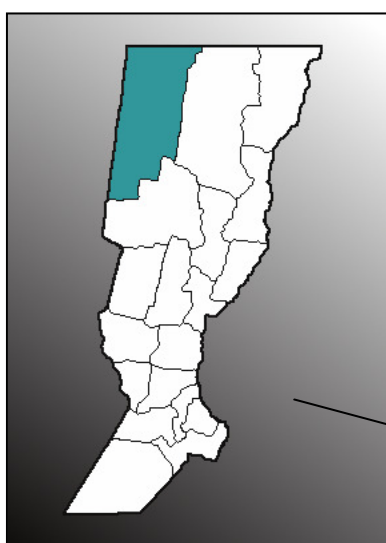
- *Agricultura, ganadería, caza y silvicultura:* rama de actividad que ocupa a 242 personas. Un 45% de las mismas posee entre 25 y 44 años de edad y 36,7% entre 45 y 64 años respectivamente. En términos globales, el 46,7% finalizó sus estudios primarios, el 18,6% los secundarios, el 2,5% los terciarios y el 1,3% finalizó una carrera universitaria de grado.
- *Industria manufacturera:* cuenta con 929 empleados de los cuales el 54% posee entre 25 y 44 años de edad. En relación al grado de educación alcanzado por el total de personas ocupadas en el sector, el 46% terminó sus estudios primarios, el 25% los secundarios, el 2,6% los terciarios y el 2,8% finalizó una carrera universitaria de grado. En base a los datos preliminares que emergen del Censo



Nacional Económico 2004/2005, existen en San Carlos Centro 66 locales relacionados con esta rama de actividad. Se destaca en este sentido la importancia de las siguientes componentes: elaboración de productos alimenticios y bebidas; fabricación de productos elaborados de metal; y fabricación, reparación, mantenimiento e instalación de máquinas y equipos. En una dimensión inferior se listan locales abocados a otras actividades tales como: producción de madera y fabricación de productos derivados; y fabricación de productos minerales no metálicos (cerámicos, mosaicos, ladrillos, etc.).

- Al mismo tiempo, *la enseñanza, los servicios domésticos y la construcción* se reconocen como ramas de actividad significativas.
- *Comercio*: Al igual que en las restantes localidades analizadas, el comercio se reconoce como una componente de gran importancia en función al personal empleado. En el caso particular de San Carlos Centro la actividad emplea a 742 personas, es decir un 20,4% de la población ocupada.

Departamento 9 de Julio



Localidades con Centro de Capacitación Laboral (CCL):

- (1) Villa Minetti - 1 CCL
- (2) Tostado - 1 CCL

Generalidades referentes al departamento

Zona Departamental	Norte
Superficie	16.870 km ²
Población (Censo Nac. Poblacional 2001)	28.273 habitantes
Densidad (hab/ km ²)	1,7
Total de localidades	11
Total de centros de capacitación	2

Localidad: Villa Minetti

Situada en la zona norte de la provincia, Villa Minetti, alberga un total de 1.610 personas empleadas en diferentes ramas de actividad. Esta cifra representa el 19,1% de la totalidad de población ocupada en el departamento 9 de Julio.

La localidad cuenta con un centro de capacitación laboral que se desempeña en la escuela N° 101, ubicada en 9 de Julio 837.

Tabla 34:

Población ocupada por grupos de edad y máximo nivel de instrucción alcanzado según rama de actividad.

RAMA DE ACTIVIDAD	POBLACIÓN OCUPADA DE 14 AÑOS O MÁS	GRUPOS DE EDAD				MAXIMO NIVEL DE INSTRUCCION ALCANZADO									
		14 a 25	25 a 44	45 a 64	65 o más	SIN INSTRUCCION	PRIMARIO		SECUNDARIO		SUPERIOR NO UNIVERSITARIO		SUPERIOR UNIVERSITARIO		
							I	C	I	C	I	C	I	C	
Total	1.610	345	768	442	55	103	440	545	163	190	18	98	19	34	
Agricultura, ganadería, caza y silvicultura	615	141	254	189	31	65	227	213	52	43	1	6	3	5	
Pesca y servicios conexos	-	-	-	-	-	-	-	-	-	-	-	-	-	-	
Explotación de minas y canteras	-	-	-	-	-	-	-	-	-	-	-	-	-	-	
Industria manufacturera	84	21	43	17	3	5	19	34	11	11	-	1	2	1	
Electricidad, gas y agua	1	-	-	1	-	-	-	1	-	-	-	-	-	-	
Construcción	81	24	39	17	1	7	27	37	7	2	-	-	1	-	
Comercio al por mayor y al por menor; reparación de vehículos automotores, motocicletas, efectos personales y enseres domésticos	242	58	114	59	11	6	48	95	28	38	7	13	3	4	
Servicios de hotelería y restaurantes	26	4	12	9	1	-	7	8	4	6	-	-	1	-	
Servicio de transporte, de almacenamiento y de comunicaciones	55	8	38	9	-	1	12	20	8	12	1	-	-	1	
Intermediación financiera y otros servicios financieros	3	-	3	-	-	-	-	-	-	1	1	-	1	-	
Servicios inmobiliarios, empresariales y de alquiler	38	5	24	9	-	3	9	11	5	5	-	2	1	2	
Administración pública, defensa y seguridad social obligatoria	84	10	36	36	2	1	19	22	11	19	2	9	-	1	
Enseñanza	142	16	79	46	1	-	5	28	10	27	1	63	3	5	
Servicios sociales y de salud	49	5	33	11	-	1	4	8	8	11	1	2	1	13	
Servicios comunitarios, sociales y personales n.c.p.	39	7	21	9	2	3	8	11	1	9	2	-	3	2	
Servicios de hogares privados que contratan servicio doméstico	117	38	60	18	1	8	46	50	11	2	-	-	-	-	
Servicios de organizaciones y órganos extraterritoriales	-	-	-	-	-	-	-	-	-	-	-	-	-	-	
Actividades no bien especificadas	34	8	12	12	2	3	9	7	7	4	2	2	-	-	

Elaborado por CES-BCSF en base a datos del Censo de Población, Hogares y Vivienda (2001) INDEC.

Ramas de actividad en las cuales se propone centrar el proceso de capacitación:

- *Agricultura, ganadería, caza y silvicultura:* rama de actividad que ocupa a 615 personas. Un 41,3% de las mismas posee entre 25 y 44 años de edad y 30,7% entre 45 y 64 años respectivamente. En términos globales, el 34,6% finalizó sus estudios primarios, el 7% los secundarios, el 1% los terciarios y el 1% finalizó una carrera universitaria de grado.
- *Industria manufacturera:* cuenta con 84 empleados de los cuales el 51% posee entre 25 y 44 años de edad. En relación al grado de educación alcanzado por el total de personas ocupadas en el sector, el 40,5% terminó sus estudios primarios, el 13% los secundarios, una persona completó un estudio terciario y otra finalizó una carrera universitaria de grado. En base a los datos preliminares que emergen



del Censo Nacional Económico 2004/2005, existen en Villa Minetti 12 locales relacionados con esta rama de actividad. Se destaca en este sentido la importancia de las siguientes componentes: elaboración de productos alimenticios y bebidas; y fabricación de muebles y colchones.

- Al mismo tiempo, *la enseñanza, y los servicios domésticos* se reconocen como ramas de actividad significativas.
- *Comercio*: Al igual que en las restantes localidades analizadas, el comercio se reconoce como una componente de gran importancia en función al personal empleado. En el caso particular de Villa Minetti la actividad emplea a 242 personas, es decir un 15% de la población ocupada.

Localidad: Tostado

Situada en la zona norte de la provincia, Tostado, alberga un total de 4.177 personas empleadas en diferentes ramas de actividad. Esta cifra representa el 51,3% de la totalidad de población ocupada en el departamento 9 de Julio.

La localidad cuenta con un centro de capacitación laboral que se desempeña en la escuela N° 87, ubicada en Av. Rivadavia 1685.

Tabla 35:

Población ocupada por grupos de edad y máximo nivel de instrucción alcanzado según rama de actividad.

RAMA DE ACTIVIDAD	POBLACIÓN OCUPADA DE 14 AÑOS O MÁS	GRUPOS DE EDAD				MAXIMO NIVEL DE INSTRUCCION ALCANZADO									
		14 a 25	25 a 44	45 a 64	65 o más	SIN INSTRUCCION	PRIMARIO		SECUNDARIO		SUPERIOR NO UNIVERSITARIO		SUPERIOR UNIVERSITARIO		
							I	C	I	C	I	C	I	C	
Total	4.177	634	2.123	1.301	119	154	592	1.281	619	732	126	447	78	148	
Agricultura, ganadería, caza y silvicultura	626	95	277	210	44	59	160	243	72	54	4	9	11	14	
Pesca y servicios conexos	1	-	-	1	-	-	1	-	-	-	-	-	-	-	
Explotación de minas y canteras	-	-	-	-	-	-	-	-	-	-	-	-	-	-	
Industria manufacturera	300	57	149	80	14	15	40	118	49	60	6	7	3	2	
Electricidad, gas y agua	32	-	18	14	-	1	-	14	3	10	-	3	-	1	
Construcción	290	36	147	102	5	4	78	124	48	27	4	4	-	1	
Comercio al por mayor y al por menor; reparación de vehículos automotores, motocicletas, efectos personales y enseres domésticos	737	158	362	192	25	12	61	212	160	185	28	42	24	13	
Servicios de hotelería y restaurantes	71	12	30	27	2	1	12	33	10	9	2	2	2	-	
Servicio de transporte, de almacenamiento y de comunicaciones	216	25	112	76	3	2	24	79	50	44	4	7	2	4	
Intermediación financiera y otros servicios financieros	34	1	25	8	-	-	1	2	2	22	1	4	2	-	
Servicios inmobiliarios, empresariales y de alquiler	120	23	63	31	3	2	14	24	10	22	9	5	6	28	
Administración pública, defensa y seguridad social obligatoria	408	30	226	149	3	12	31	114	61	101	15	50	8	16	
Enseñanza	499	28	316	153	2	2	5	47	25	76	20	286	13	25	
Servicios sociales y de salud	141	5	85	50	1	1	12	33	11	22	6	11	2	43	
Servicios comunitarios, sociales y personales n.c.p.	195	42	84	62	7	17	35	61	32	34	6	8	2	-	
Servicios de hogares privados que contratan servicio doméstico	377	86	184	103	4	22	94	150	59	37	12	3	-	-	
Servicios de organizaciones y órganos extraterritoriales	-	-	-	-	-	-	-	-	-	-	-	-	-	-	
Actividades no bien especificadas	130	36	45	43	6	4	24	27	27	29	9	6	3	1	

Elaborado por CES-BCSF en base a datos del Censo de Población, Hogares y Vivienda (2001) INDEC.

Ramas de actividad en las cuales se propone centrar el proceso de capacitación:

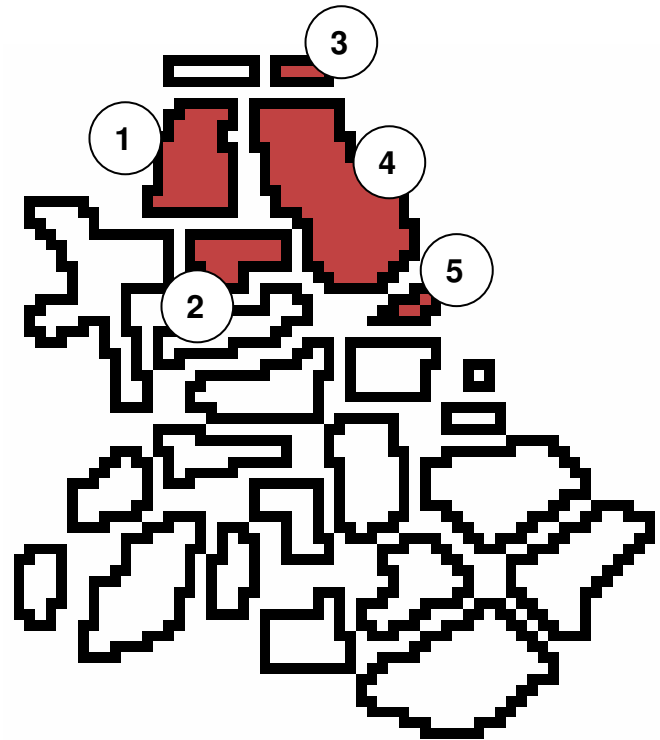
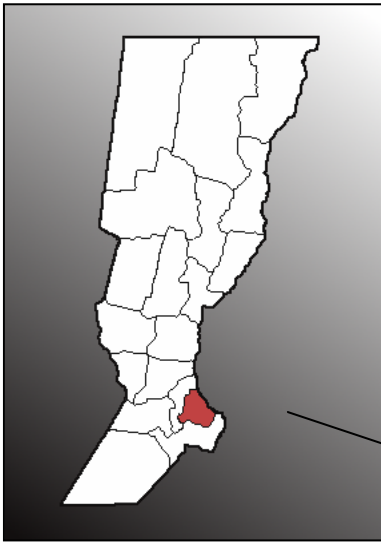
- *Agricultura, ganadería, caza y silvicultura*: rama de actividad que ocupa a 626 personas. Un 44,2% de las mismas posee entre 25 y 44 años de edad y 33,5% entre 45 y 64 años respectivamente. En términos globales, el 39% finalizó sus estudios primarios, el 8,5% los secundarios, el 0,6% los terciarios y el 2,2% finalizó una carrera universitaria de grado.
- *Industria manufacturera*: cuenta con 300 empleados de los cuales el 50% posee entre 25 y 44 años de edad. En relación al grado de educación alcanzado por el total de personas ocupadas en el sector, el 40% terminó sus estudios primarios, el 20% los secundarios, el 2,3% los terciarios y dos personas completaron carreras universitarias de grado. En base a los datos preliminares que emergen del Censo



Nacional Económico 2004/2005, existen en Tostado 29 locales relacionados con esta rama de actividad. Se destaca en este sentido la importancia de las siguientes componentes: elaboración de productos alimenticios y bebidas; y fabricación de productos elaborados de metal.

- Al mismo tiempo, *la enseñanza y los servicios domésticos* se reconocen como ramas de actividad significativas.
- *Comercio*: Al igual que en las restantes localidades analizadas, el comercio se reconoce como una componente de gran importancia en función al personal empleado. En el caso particular de Tostado la actividad emplea a 737 personas, es decir un 17,6% de la población ocupada.

Departamento Rosario



Localidades con Centro de Capacitación Laboral (CCL):

- (1) Funes - 1 CCL
- (2) Pérez - 1 CCL
- (3) Granadero Baigorria - 1 CCL
- (4) Rosario - 24 CCL
- (5) Villa Gobernador Gálvez - 5 CCL

Generalidades referentes al departamento

Zona Departamental	Sur
Superficie	1.890 km ²
Población (Censo Nac. Poblacional 2001)	1.121.441 habitantes
Densidad (hab/ km ²)	593,4
Total de localidades	24
Total de centros de capacitación	32

Localidad: Funes

Situada en la zona sur de la provincia, Funes, alberga un total de 5.314 personas empleadas en diferentes ramas de actividad. Esta cifra representa el 1,6% de la totalidad de población ocupada en el departamento Rosario.

La localidad cuenta con un centro de capacitación laboral que se desempeña en la escuela N° 49, ubicada en Gral. Paz 1654.

Tabla 36:

Población ocupada por grupos de edad y máximo nivel de instrucción alcanzado según rama de actividad.

RAMA DE ACTIVIDAD	POBLACIÓN OCUPADA DE 14 AÑOS O MAS	GRUPOS DE EDAD				MAXIMO NIVEL DE INSTRUCCION ALCANZADO									
		14 a 25	25 a 44	45 a 64	65 o más	SIN INSTRUCCION	PRIMARIO		SECUNDARIO		SUPERIOR NO UNIVERSITARIO		SUPERIOR UNIVERSITARIO		
							I	C	I	C	I	C	I	C	
Total	5.314	634	2.878	1.619	183	71	325	807	699	1.372	249	536	594	661	
Agricultura, ganadería, caza y silvicultura	174	28	67	62	17	10	32	52	18	31	4	4	11	12	
Pesca y servicios conexos	-	-	-	-	-	-	-	-	-	-	-	-	-	-	
Explotación de minas y canteras	3	-	3	-	-	-	-	-	-	2	-	-	1	-	
Industria manufacturera	448	48	250	135	15	1	19	65	67	145	19	45	51	36	
Electricidad, gas y agua	70	5	37	28	-	1	3	10	18	15	3	8	6	6	
Construcción	345	62	167	107	9	12	49	107	66	58	5	6	17	25	
Comercio al por mayor y al por menor; reparación de vehículos automotores, motocicletas, efectos personales y enseres domésticos	1.019	138	559	287	35	3	22	124	165	380	74	70	141	40	
Servicios de hotelería y restaurantes	79	15	50	14	-	1	7	6	17	28	3	4	12	1	
Servicio de transporte, de almacenamiento y de comunicaciones	330	53	166	101	10	4	13	65	57	104	14	20	40	13	
Intermediación financiera y otros servicios financieros	139	9	96	31	3	-	-	2	5	50	13	14	33	22	
Servicios inmobiliarios, empresariales y de alquiler	427	39	231	142	15	3	8	28	31	69	25	30	75	158	
Administración pública, defensa y seguridad social obligatoria	482	40	278	158	6	20	42	77	50	128	25	37	54	49	
Enseñanza	494	20	325	137	12	1	4	27	22	81	19	194	59	87	
Servicios sociales y de salud	333	12	194	117	10	-	2	18	15	41	7	42	28	180	
Servicios comunitarios, sociales y personales n.c.p.	250	33	129	78	10	2	20	32	38	85	10	27	27	9	
Servicios de hogares privados que contratan servicio doméstico	436	81	185	150	20	8	82	145	92	76	13	9	10	1	
Servicios de organizaciones y órganos extraterritoriales	-	-	-	-	-	-	-	-	-	-	-	-	-	-	
Actividades no bien especificadas	285	51	141	72	21	5	22	49	38	79	15	25	30	22	

Elaborado por CES-BCSF en base a datos del Censo de Población, Hogares y Vivienda (2001) INDEC.

Ramas de actividad en las cuales se propone centrar el proceso de capacitación:

- *Agricultura, ganadería, caza y silvicultura*: rama de actividad que ocupa a 174 personas. Un 38,5% de las mismas posee entre 25 y 44 años de edad y 35,6% entre 45 y 64 años respectivamente. En términos globales, el 29,8% finalizó sus estudios primarios, el 17,8% los secundarios, el 2,3% los terciarios y el 6,9% finalizó una carrera universitaria de grado.
- *Industria manufacturera*: cuenta con 448 empleados de los cuales el 55,8% posee entre 25 y 44 años de edad. En relación al grado de educación alcanzado por el total de personas ocupadas en el sector, el 14,5% terminó sus estudios primarios, el 32,3% los secundarios, el 10% los terciarios y el 8% finalizó una carrera universitaria de grado. En base a los datos preliminares que emergen del Censo Nacional Económico 2004/2005, existen en Funes 11 locales relacionados con esta



rama de actividad. Se destaca en este sentido la importancia de la elaboración de productos alimenticios y bebidas.

- Al mismo tiempo, *la enseñanza, los servicios domésticos y los servicios inmobiliarios, empresariales y de alquiler* se reconocen como ramas de actividad significativas.
- *Comercio*: Al igual que en las restantes localidades analizadas, el comercio se reconoce como una componente de gran importancia en función al personal empleado. En el caso particular de Funes la actividad emplea a 1.019 personas, es decir un 19,17% de la población ocupada.

Localidad: Granadero Baigorria

Situada en la zona sur de la provincia, Granadero Baigorria, alberga un total de 8.428 personas empleadas en diferentes ramas de actividad. Esta cifra representa el 2,5% de la totalidad de población ocupada en el departamento Rosario.

La localidad cuenta con un centro de capacitación laboral que se desempeña en la escuela N° 85, ubicada en Las Heras 705.

Tabla 37:

Población ocupada por grupos de edad y máximo nivel de instrucción alcanzado según rama de actividad.

RAMA DE ACTIVIDAD	POBLACIÓN OCUPADA DE 14 AÑOS O MÁS	GRUPOS DE EDAD				MAXIMO NIVEL DE INSTRUCCION ALCANZADO								
		14 a 25	25 a 44	45 a 64	65 o más	SIN INSTRUCCION	PRIMARIO		SECUNDARIO		SUPERIOR NO UNIVERSITARIO		SUPERIOR UNIVERSITARIO	
							I	C	I	C	I	C	I	C
Total	8.428	1.270	4.626	2.384	148	181	804	2.403	1.487	1.838	271	556	520	368
Agricultura, ganadería, caza y silvicultura	87	12	50	18	7	3	19	24	9	15	-	6	6	5
Pesca y servicios conexos	51	14	24	12	1	7	17	21	3	3	-	-	-	-
Explotación de minas y canteras	11	1	6	4	-	-	2	3	2	2	-	-	2	-
Industria manufacturera	1.377	211	751	399	16	23	114	410	314	323	35	52	82	24
Electricidad, gas y agua	101	9	64	27	1	-	5	25	11	26	7	4	13	10
Construcción	684	127	342	203	12	36	127	298	126	73	8	2	9	5
Comercio al por mayor y al por menor; reparación de vehículos automotores, motocicletas, efectos personales y enseres domésticos	1.681	336	928	390	27	21	98	438	355	503	66	71	98	31
Servicios de hotelería y restaurantes	287	77	143	64	3	3	22	91	63	75	9	5	15	4
Servicio de transporte, de almacenamiento y de comunicaciones	536	66	299	167	4	4	20	158	130	132	27	24	34	7
Intermediación financiera y otros servicios financieros	98	5	72	21	-	-	1	5	4	29	11	13	32	3
Servicios inmobiliarios, empresariales y de alquiler	342	52	201	82	7	7	16	71	46	57	17	23	46	59
Administración pública, defensa y seguridad social obligatoria	662	42	353	253	14	27	76	191	86	148	21	42	45	26
Enseñanza	511	24	330	155	2	1	18	48	20	95	18	209	55	47
Servicios sociales y de salud	524	15	333	166	10	1	26	86	74	92	17	56	41	131
Servicios comunitarios, sociales y personales n.c.p.	393	84	195	105	9	7	50	125	67	89	15	22	11	7
Servicios de hogares privados que contratan servicio doméstico	580	96	277	194	13	27	123	249	93	70	7	5	4	2
Servicios de organizaciones y órganos extraterritoriales	-	-	-	-	-	-	-	-	-	-	-	-	-	-
Actividades no bien especificadas	503	99	258	124	22	14	70	160	84	106	13	22	27	7

Elaborado por CES-BCSF en base a datos del Censo de Población, Hogares y Vivienda (2001) INDEC.

Ramas de actividad en las cuales se propone centrar el proceso de capacitación:

- *Agricultura, ganadería, caza y silvicultura:* rama de actividad que ocupa a 87 personas. Un 57,5% de las mismas posee entre 25 y 44 años de edad. En términos globales, el 27,6% finalizó sus estudios primarios, el 17,3% los secundarios, el 6,9% los terciarios y el 5,7% finalizó una carrera universitaria de grado.
- *Industria manufacturera:* cuenta con 1.377 empleados de los cuales el 54,5% posee entre 25 y 44 años de edad. En relación al grado de educación alcanzado por el total de personas ocupadas en el sector, el 29,7% terminó sus estudios primarios, el 23,5% los secundarios, el 3,7% los terciarios y el 1,7% finalizó una carrera universitaria de grado. En base a los datos preliminares que emergen del Censo Nacional Económico 2004/2005, existen en Granadero Baigorria 90 locales relacionados con esta rama de actividad. Se destaca en este sentido la importancia

de las siguientes componentes: fabricación de metales comunes y de productos elaborados de metal; elaboración de productos alimenticios y bebidas; y fabricación de maquinaria y equipo. En una dimensión inferior se listan locales abocados a otras actividades tales como: fabricación de productos de caucho y plástico; fabricación de sustancias y productos químicos; y fabricación de productos minerales no metálicos (cerámicos, mosaicos, ladrillos, etc.).

- Al mismo tiempo, *la construcción, los servicios domésticos, los servicios de transporte, de almacenamiento y de comunicaciones y los servicios sociales y de salud* se reconocen como ramas de actividad significativas.
- *Comercio*: Al igual que en las restantes localidades analizadas, el comercio se reconoce como una componente de gran importancia en función al personal empleado. En el caso particular de Granadero Baigorria la actividad emplea a 1.681 personas, es decir un 19,9% de la población ocupada.

Localidad: Pérez

Situada en la zona sur de la provincia, Pérez, alberga un total de 6.080 personas empleadas en diferentes ramas de actividad. Esta cifra representa el 1,8% de la totalidad de población ocupada en el departamento Rosario.

La localidad cuenta con un centro de capacitación laboral que se desempeña en la escuela N° 31, ubicada en Houson y Moreno.

Tabla 38:

Población ocupada por grupos de edad y máximo nivel de instrucción alcanzado según rama de actividad.

RAMA DE ACTIVIDAD	POBLACIÓN OCUPADA DE 14 AÑOS O MÁS	GRUPOS DE EDAD				MAXIMO NIVEL DE INSTRUCCION ALCANZADO								
		14 a 25	25 a 44	45 a 64	65 o más	SIN INSTRUCCION	PRIMARIO		SECUNDARIO		SUPERIOR NO UNIVERSITARIO		SUPERIOR UNIVERSITARIO	
							I	C	I	C	I	C	I	C
Total	6.080	974	3.181	1.773	152	130	777	2.004	1.032	1.189	139	414	235	160
Agricultura, ganadería, caza y silvicultura	356	80	158	98	20	18	95	164	42	24	4	3	5	1
Pesca y servicios conexos	-	-	-	-	-	-	-	-	-	-	-	-	-	-
Explotación de minas y canteras	-	-	-	-	-	-	-	-	-	-	-	-	-	-
Industria manufacturera	1.066	172	542	327	25	20	114	387	201	260	21	26	29	8
Electricidad, gas y agua	54	9	30	13	2	3	3	15	10	11	2	1	7	2
Construcción	511	93	271	143	4	21	118	227	90	37	3	4	8	3
Comercio al por mayor y al por menor; reparación de vehículos automotores, motocicletas, efectos personales y enseres domésticos	1.176	205	602	332	37	10	100	382	225	288	28	55	60	28
Servicios de hotelería y restaurantes	161	39	88	32	2	3	9	52	36	47	5	6	3	-
Servicio de transporte, de almacenamiento y de comunicaciones	395	45	223	121	6	3	26	129	109	85	11	13	18	1
Intermediación financiera y otros servicios financieros	65	4	37	24	-	-	-	3	3	28	3	12	11	5
Servicios inmobiliarios, empresariales y de alquiler	242	34	138	66	4	3	28	55	37	48	10	12	16	33
Administración pública, defensa y seguridad social obligatoria	309	18	162	121	8	5	37	96	46	79	8	14	13	11
Enseñanza	405	34	261	103	7	3	9	44	18	74	19	197	22	19
Servicios sociales y de salud	172	14	95	63	-	3	11	28	21	23	3	31	12	40
Servicios comunitarios, sociales y personales n.c.p.	316	65	148	96	7	3	42	111	41	75	9	20	13	2
Servicios de hogares privados que contratan servicio doméstico	601	106	302	176	17	26	150	240	109	56	6	4	10	-
Servicios de organizaciones y órganos extraterritoriales	-	-	-	-	-	-	-	-	-	-	-	-	-	-
Actividades no bien especificadas	251	56	124	58	13	9	35	71	44	54	7	16	8	7

Elaborado por CES-BCSF en base a datos del Censo de Población, Hogares y Vivienda (2001) INDEC.

Ramas de actividad en las cuales se propone centrar el proceso de capacitación:

- *Agricultura, ganadería, caza y silvicultura*: rama de actividad que ocupa a 356 personas. Un 44,3% de las mismas posee entre 25 y 44 años de edad y 27,5% entre 45 y 64 años respectivamente. En términos globales, el 46% finalizó sus estudios primarios, el 6,7% los secundarios, el 0,8% los terciarios y sólo una persona finalizó una carrera universitaria de grado.
- *Industria manufacturera*: cuenta con 1.066 empleados de los cuales el 50,8% posee entre 25 y 44 años de edad. En relación al grado de educación alcanzado por el total de personas ocupadas en el sector, el 36,3% terminó sus estudios primarios, el 24,4% los secundarios, el 2,4% los terciarios y el 0,75% finalizó una carrera universitaria de grado. En base a los datos preliminares que emergen del Censo Nacional Económico 2004/2005, existen en Pérez 57 locales relacionados

con esta rama de actividad. Se destaca en este sentido la importancia de las siguientes componentes: elaboración de productos alimenticios y bebidas; fabricación de productos elaborados de metal; y fabricación de muebles y colchones. En una dimensión inferior se listan locales abocados a otras actividades tales como: fabricación de sustancias y productos químicos; fabricación de productos minerales no metálicos (cerámicos, mosaicos, ladrillos, etc.); y fabricación de maquinaria y equipo.

- Al mismo tiempo, *los servicios domésticos y la construcción* se reconocen como ramas de actividad significativas.
- *Comercio*: Al igual que en las restantes localidades analizadas, el comercio se reconoce como una componente de gran importancia en función al personal empleado. En el caso particular de Pérez la actividad emplea a 1.176 personas, es decir un 19,3% de la población ocupada.

Localidad: Rosario

Situada en la zona sur de la provincia, Rosario, alberga un total de 267.940 personas empleadas en diferentes ramas de actividad. Esta cifra representa el 82,2% de la totalidad de población ocupada en el departamento Rosario.

La localidad cuenta con 23 centros de capacitación laboral y un centro de formación profesional, ubicados en:

- Escuela N° 61, Pje. Magnano 6465
- Escuela N° 100, Ovidio Lagos 3841
- Escuela N° 80, Perú 255
- Escuela N° 86, Ayolas 580
- Escuela N° 97, San Lorenzo 8854
- Escuela N° 54, Tucumán 3445
- Escuela N° 16, Mitre 2337
- Escuela N° 25, Avellaneda 193 Bis
- Escuela N° 37, Marcos Paz 6330
- Escuela N° 58, Ameghino 1071
- Escuela N° 62, La República 2550
- Escuela N° 100, Castellanos 3665
- Escuela N° 15, Av. Lucero Bis 463
- Escuela N° 88, Pte. Roca 5821
- Escuela N° 19, Av. Grandoli 3620
- Escuela N° 82, Ovidio Lagos 5920
- Escuela N° 64, Av. Jorge Cura 2399
- Escuela N° 102, Santa Fe 4828
- Escuela N° 39, Mitre 2337
- Escuela N° 77, Mendoza 3969
- Escuela N° 63, Ameghino 1071
- Escuela N° 51, Jorge Cura 2399
- Escuela N° 59, Piedras 1469
- Escuela N° 2, Crespo 847

Tabla 39:

Población ocupada por grupos de edad y máximo nivel de instrucción alcanzado según rama de actividad.

RAMA DE ACTIVIDAD	POBLACIÓN OCUPADA DE 14 AÑOS O MÁS	GRUPOS DE EDAD				MÁXIMO NIVEL DE INSTRUCCIÓN ALCANZADO								
		14 a 25	25 a 44	45 a 64	65 o más	SIN INSTRUCCIÓN	PRIMARIO		SECUNDARIO		SUPERIOR NO UNIVERSITARIO		SUPERIOR UNIVERSITARIO	
							I	C	I	C	I	C	I	C
Total	267.940	34.716	134.527	88.619	10.078	3.790	16.559	51.163	38.287	60.915	10.752	23.914	30.120	32.440
Agricultura, ganadería, caza y silvicultura	2.589	376	1.091	940	182	78	351	619	330	453	79	102	253	324
Pesca y servicios conexos	128	26	71	29	2	4	24	38	29	21	1	7	4	-
Explotación de minas y canteras	100	8	57	33	2	-	4	5	8	25	1	6	15	36
Industria manufacturera	34.803	4.682	17.314	11.415	1.392	485	2.203	8.515	6.534	8.769	1.237	1.653	3.368	2.039
Electricidad, gas y agua	1.967	150	1.123	668	26	17	60	289	252	528	104	108	287	322
Construcción	13.295	2.013	6.386	4.445	451	519	2.268	4.330	2.117	1.802	187	271	718	1.083
Comercio al por mayor y al por menor; reparación de vehículos automotores, motocicletas, efectos personales y enseres domésticos	58.630	10.325	28.128	17.714	2.463	686	3.030	11.575	10.359	17.763	2.758	3.228	6.709	2.522
Servicios de hotelería y restaurantes	8.847	2.540	4.125	1.931	251	130	490	1.901	1.830	2.370	551	396	1.025	154
Servicio de transporte, de almacenamiento y de comunicaciones	18.222	2.106	9.358	6.311	447	149	848	4.569	3.834	4.562	744	898	2.003	615
Intermediación financiera y otros servicios financieros	6.353	542	3.688	2.019	104	7	25	143	293	2.014	469	713	1.770	919
Servicios inmobiliarios, empresariales y de alquiler	21.814	2.470	11.688	6.781	875	149	655	2.224	1.970	3.796	862	1.529	3.437	7.192
Administración pública, defensa y seguridad social obligatoria	14.407	1.041	7.754	5.375	237	157	564	2.162	1.688	3.743	536	1.137	2.088	2.332
Enseñanza	25.393	1.231	13.946	9.487	729	69	245	1.407	844	3.913	1.100	9.746	3.260	4.809
Servicios sociales y de salud	20.039	876	10.892	7.553	718	103	524	1.878	1.470	2.926	665	1.931	1.957	8.585
Servicios comunitarios, sociales y personales n.c.p.	14.201	2.103	6.738	4.706	654	279	1.157	3.129	2.319	3.422	635	1.164	1.433	663
Servicios de hogares privados que contratan servicio doméstico	14.860	2.037	6.508	5.521	794	694	2.966	5.628	2.564	1.966	309	281	375	77
Servicios de organizaciones y órganos extraterritoriales	15	-	4	10	1	-	-	1	-	2	-	5	2	5
Actividades no bien especificadas	12.277	2.190	5.656	3.681	750	264	1.145	2.750	1.846	2.840	514	739	1.416	763

Elaborado por CES-BCSF en base a datos del Censo de Población, Hogares y Vivienda (2001) INDEC.

Ramas de actividad en las cuales se propone centrar el proceso de capacitación:

- *Agricultura, ganadería, caza y silvicultura:* rama de actividad que ocupa a 2.589 personas. Un 42,13% de las mismas posee entre 25 y 44 años de edad y 36,3% entre 45 y 64 años respectivamente. En términos globales, el 23,9% finalizó sus estudios primarios, el 17,5% los secundarios, el 3,9% los terciarios y el 12,5% finalizó una carrera universitaria de grado.
- *Industria manufacturera:* cuenta con 34.803 empleados de los cuales el 49,7% posee entre 25 y 44 años de edad. En relación al grado de educación alcanzado por el total de personas ocupadas en el sector, el 24,5% terminó sus estudios primarios, el 25,7% los secundarios, el 4,7% los terciarios y el 5,8% finalizó una carrera universitaria de grado. En base a los datos preliminares que emergen del Censo Nacional Económico 2004/2005, existen en Rosario 2.703 locales relacionados con esta rama de actividad. Se destaca en este sentido la importancia de las siguientes componentes: elaboración de productos alimenticios y bebidas; fabricación de productos elaborados de metal; fabricación de papel, productos de papel, edición e impresión; fabricación de muebles y colchones; fabricación, reparación, mantenimiento e instalación de máquinas y equipos; fabricación de productos textiles, prendas de vestir, terminación y teñido de pieles; fabricación de productos de caucho y plástico; y fabricación de vehículos automotores, remolques y semiremolques. En una dimensión inferior se listan locales abocados a otras actividades tales como: Producción de madera y fabricación de productos de madera y corcho; fabricación de productos minerales no metálicos (cerámicos, mosaicos, ladrillos, etc.); fabricación de metales comunes; fabricación de sustancias y productos químicos; fabricación de instrumentos médicos, ópticos y de precisión; fabricación de relojes; y fabricación de maquinaria y aparatos eléctricos.
- Al mismo tiempo, *la enseñanza, los servicios inmobiliarios, empresariales y de alquiler, los servicios sociales y de salud y los servicios de transporte, de almacenamiento y de comunicaciones* se reconocen como ramas de actividad significativas.
- *Comercio:* Al igual que en las restantes localidades analizadas, el comercio se reconoce como una componente de gran importancia en función al personal empleado. En el caso particular de Rosario la actividad emplea a 58.630 personas, es decir un 21,8% de la población ocupada.

Localidad: Villa Gobernador Gálvez

Situada en la zona sur de la provincia, Villa Gobernador Gálvez, alberga un total de 17.190 personas empleadas en diferentes ramas de actividad. Esta cifra representa el 5,3% de la totalidad de población ocupada en el departamento Rosario.

La localidad cuenta con 5 centros de capacitación laboral ubicados en:

- Escuela N° 104, Libertad 753
- Escuela N° 27, Obligado 400
- Escuela N° 108, Suipacha 3040
- Escuela N° 66, Corrientes 570
- Escuela N° 67, Corrientes 570

Tabla 40:

Población ocupada por grupos de edad y máximo nivel de instrucción alcanzado según rama de actividad.

RAMA DE ACTIVIDAD	POBLACIÓN OCUPADA DE 14 AÑOS O MÁS	GRUPOS DE EDAD				MAXIMO NIVEL DE INSTRUCCION ALCANZADO									
		14 a 25	25 a 44	45 a 64	65 o más	SIN INSTRUCCION	PRIMARIO		SECUNDARIO		SUPERIOR NO UNIVERSITARIO		SUPERIOR UNIVERSITARIO		
							I	C	I	C	I	C	I	C	
Total	17.190	2.959	9.114	4.783	334	480	2.620	6.051	3.298	2.824	378	759	552	228	
Agricultura, ganadería, caza y silvicultura	366	65	175	114	12	38	101	141	45	30	4	-	4	3	
Pesca y servicios conexos	94	33	41	19	1	7	33	34	14	4	1	1	-	-	
Explotación de minas y canteras	4	1	-	2	1	-	-	3	1	-	-	-	-	-	
Industria manufacturera	4.051	682	2.238	1.085	46	124	680	1.527	855	635	65	57	88	20	
Electricidad, gas y agua	84	12	50	22	-	1	9	24	14	21	4	2	4	5	
Construcción	1.434	257	759	399	19	61	342	640	245	103	11	9	18	5	
Comercio al por mayor y al por menor; reparación de vehículos automotores, motocicletas, efectos personales y enseres domésticos	3.157	728	1.538	806	85	56	354	1.052	647	737	81	70	130	30	
Servicios de hotelería y restaurantes	399	106	196	87	10	7	58	140	97	69	9	8	11	-	
Servicio de transporte, de almacenamiento y de comunicaciones	1.253	166	688	373	26	20	138	506	309	202	19	22	36	1	
Intermediación financiera y otros servicios financieros	79	9	48	22	-	2	2	5	6	37	3	6	16	2	
Servicios inmobiliarios, empresariales y de alquiler	676	124	375	162	15	14	78	202	148	121	13	26	36	38	
Administración pública, defensa y seguridad social obligatoria	1.228	157	648	393	30	29	188	422	226	215	29	40	62	17	
Enseñanza	885	48	596	232	9	-	12	130	53	147	43	402	63	35	
Servicios sociales y de salud	585	34	348	193	10	2	54	149	88	108	27	61	33	63	
Servicios comunitarios, sociales y personales n.c.p.	566	118	284	151	13	16	80	185	121	99	22	15	23	5	
Servicios de hogares privados que contratan servicio doméstico	1.654	290	805	530	29	79	389	645	318	170	26	13	13	1	
Servicios de organizaciones y órganos extraterritoriales	1	-	1	-	-	-	-	1	-	-	-	-	-	-	
Actividades no bien especificadas	674	129	324	193	28	24	102	245	111	126	21	27	15	3	

Elaborado por CES-BCSF en base a datos del Censo de Población, Hogares y Vivienda (2001) INDEC.

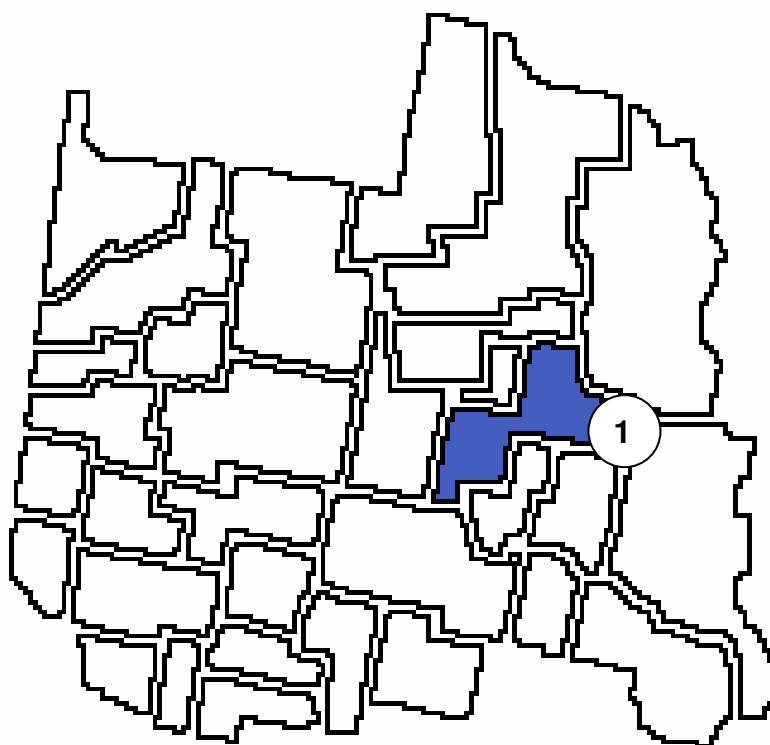
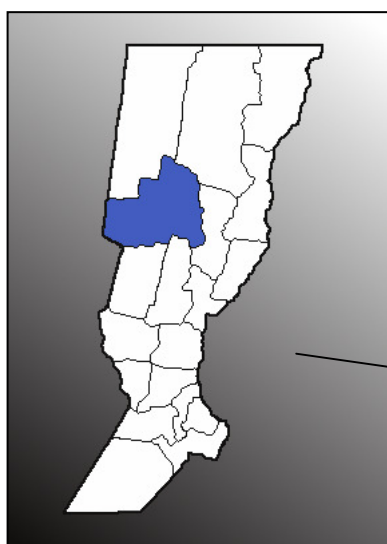
Ramas de actividad en las cuales se propone centrar el proceso de capacitación:

- *Agricultura, ganadería, caza y silvicultura:* rama de actividad que ocupa a 366 personas. Un 47,8% de las mismas posee entre 25 y 44 años de edad y 31,15% entre 45 y 64 años respectivamente. En términos globales, el 38,5% finalizó sus estudios primarios, el 8,2% los secundarios, ninguna persona el terciario y sólo 3 personas finalizaron una carrera universitaria de grado.
- *Industria manufacturera:* cuenta con 4.051 empleados de los cuales el 55,3% posee entre 25 y 44 años de edad. En relación al grado de educación alcanzado

por el total de personas ocupadas en el sector, el 37,7% terminó sus estudios primarios, el 15,6% los secundarios, el 1,4% los terciarios y el 0,5% finalizó una carrera universitaria de grado. En base a los datos preliminares que emergen del Censo Nacional Económico 2004/2005, existen en Villa Gobernador Gálvez 123 locales relacionados con esta rama de actividad. Se destaca en este sentido la importancia de las siguientes componentes: elaboración de productos alimenticios y bebidas; fabricación de productos elaborados de metal; y fabricación de vehículos automotores, remolques y semiremolques. En una dimensión inferior se listan locales abocados a otras actividades tales como: fabricación de equipo de transporte; fabricación de sustancias y productos químicos; y fabricación de productos de caucho y plástico.

- Al mismo tiempo, *los servicios domésticos, la construcción y los servicios de transporte, de almacenamiento y de comunicaciones* se reconocen como ramas de actividad significativas.
- *Comercio*: Al igual que en las restantes localidades analizadas, el comercio se reconoce como una componente de gran importancia en función al personal empleado. En el caso particular de Villa Gobernador Gálvez la actividad emplea a 3.157 personas, es decir un 18,3% de la población ocupada.

Departamento San Cristóbal



Localidades con Centro de Capacitación Laboral (CCL):

(1) San Cristóbal - 1 CCL

Generalidades referentes al departamento

Zona Departamental	Centro
Superficie	14.850 km ²
Población (Censo Nac. Poblacional 2001)	64.935 habitantes
Densidad (hab/ km ²)	4,4
Total de localidades	32
Total de centros de capacitación	1

Localidad: San Cristóbal

Situada en la zona centro de la provincia, San Cristóbal, alberga un total de 4.431 personas empleadas en diferentes ramas de actividad. Esta cifra representa el 19,5% de la totalidad de población ocupada en el departamento San Cristóbal.

La localidad cuenta con un centro de capacitación laboral que se desempeña en la escuela N° 2, ubicada en San Lorenzo 931.

Tabla 41:

Población ocupada por grupos de edad y máximo nivel de instrucción alcanzado según rama de actividad.

RAMA DE ACTIVIDAD	POBLACIÓN OCUPADA DE 14 AÑOS O MÁS	GRUPOS DE EDAD				MÁXIMO NIVEL DE INSTRUCCIÓN ALCANZADO									
		14 a 25	25 a 44	45 a 64	65 o más	SIN INSTRUCCIÓN	PRIMARIO		SECUNDARIO		SUPERIOR NO UNIVERSITARIO		SUPERIOR UNIVERSITARIO		
							I	C	I	C	I	C	I	C	
Total	4.431	678	2.123	1.481	149	88	402	1.284	714	1.106	94	465	102	176	
Agricultura, ganadería, caza y silvicultura	427	89	181	125	32	33	88	172	64	53	3	5	3	6	
Pesca y servicios conexos	-	-	-	-	-	-	-	-	-	-	-	-	-	-	
Explotación de minas y canteras	-	-	-	-	-	-	-	-	-	-	-	-	-	-	
Industria manufacturera	379	84	153	122	20	4	33	135	82	104	4	4	12	1	
Electricidad, gas y agua	22	2	6	14	-	-	1	6	6	7	-	2	-	-	
Construcción	276	42	138	91	5	6	42	119	55	44	1	4	2	3	
Comercio al por mayor y al por menor; reparación de vehículos automotores, motocicletas, efectos personales y enseres domésticos	844	145	389	262	48	5	50	235	171	292	19	27	36	9	
Servicios de hotelería y restaurantes	97	24	42	29	2	4	4	28	23	33	2	3	-	-	
Servicio de transporte, de almacenamiento y de comunicaciones	244	32	112	93	7	3	11	76	56	74	7	8	7	2	
Intermediación financiera y otros servicios financieros	45	8	18	19	-	-	-	1	2	27	3	8	2	2	
Servicios inmobiliarios, empresariales y de alquiler	157	24	85	45	3	1	7	25	16	49	7	9	7	36	
Administración pública, defensa y seguridad social obligatoria	456	42	235	176	3	9	33	117	76	130	18	46	6	21	
Enseñanza	582	26	340	208	8	-	3	53	19	133	11	298	14	51	
Servicios sociales y de salud	200	8	115	75	2	-	5	45	18	42	6	34	9	41	
Servicios comunitarios, sociales y personales n.c.p.	164	33	79	49	3	3	18	39	39	49	5	9	-	2	
Servicios de hogares privados que contratan servicio doméstico	433	88	189	145	11	17	90	201	69	45	4	5	2	-	
Servicios de organizaciones y órganos extraterritoriales	-	-	-	-	-	-	-	-	-	-	-	-	-	-	
Actividades no bien especificadas	105	31	41	28	5	3	17	32	18	24	4	3	2	2	

Elaborado por CES-BCSF en base a datos del Censo de Población, Hogares y Vivienda (2001) INDEC.

Ramas de actividad en las cuales se propone centrar el proceso de capacitación:

- *Agricultura, ganadería, caza y silvicultura*: rama de actividad que ocupa a 427 personas. Un 42,4% de las mismas posee entre 25 y 44 años de edad y 29,3% entre 45 y 64 años respectivamente. En términos globales, el 40,3% finalizó sus estudios primarios, el 12,5% los secundarios, el 1,17% el terciario y el 1,4% finalizó una carrera universitaria de grado.
- *Industria manufacturera*: cuenta con 379 empleados de los cuales el 40,4% posee entre 25 y 44 años y otro 32,2% entre 45 y 64 años de edad. En relación al grado de educación alcanzado por el total de personas ocupadas en el sector, el 35,6% terminó sus estudios primarios, el 27,4% los secundarios, el 1,05% los terciarios y sólo una persona finalizó una carrera universitaria de grado. En base a los datos



preliminares que emergen del Censo Nacional Económico 2004/2005, existen en San Cristóbal 51 locales relacionados con esta rama de actividad. Se destaca en este sentido la importancia de las siguientes componentes: elaboración de productos alimenticios y bebidas; fabricación de productos elaborados de metal; reparación, mantenimiento e instalación de máquinas y equipos; y producción de madera y fabricación de productos de madera y corcho, excepto muebles.

- Al mismo tiempo, *la enseñanza y los servicios domésticos* se reconocen como ramas de actividad significativas.
- *Comercio*: Al igual que en las restantes localidades analizadas, el comercio se reconoce como una componente de gran importancia en función al personal empleado. En el caso particular de San Cristóbal la actividad emplea a 844 personas, es decir un 19,04% de la población ocupada.

Departamento San Javier

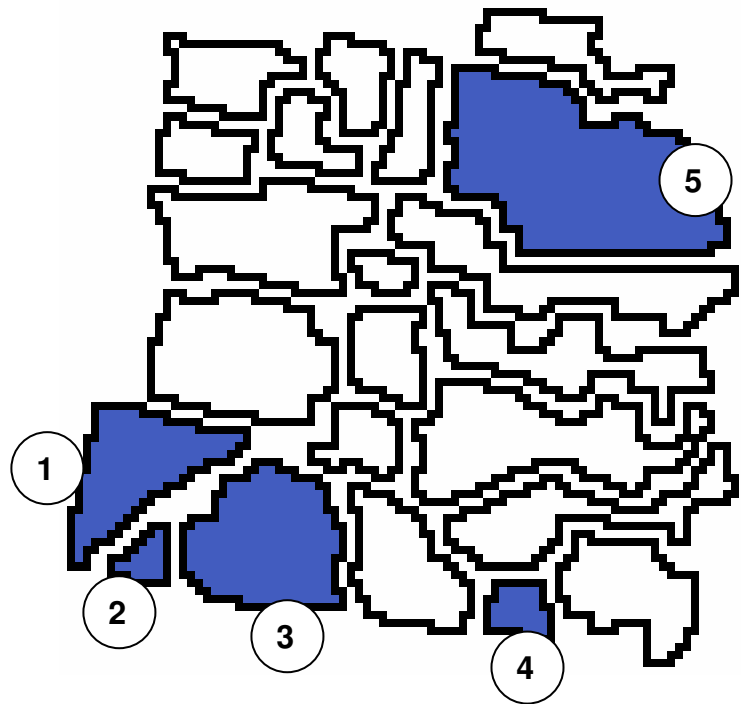
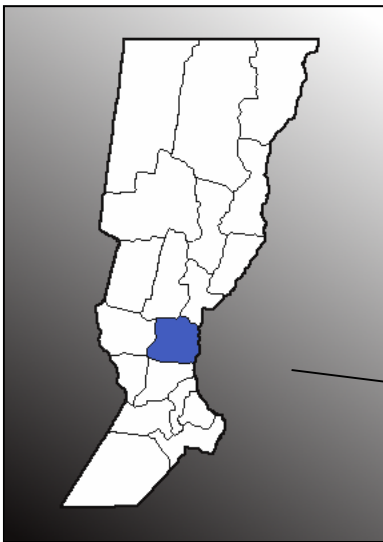


Ninguna localidad del departamento San Javier cuenta con centros de capacitación designados.

Generalidades referentes al departamento

Zona Departamental	Norte
Superficie	6.929 km ²
Población (Censo Nac. Poblacional 2001)	29.912 habitantes
Densidad (hab/ km ²)	4,3
Total de localidades	6
Total de centros de capacitación	0

Departamento San Jerónimo



Localidades con Centro de Capacitación Laboral (CCL):

- (1) Centeno - 1 CCL
- (2) San Genaro - 1 CCL
- (3) San Genaro Norte - 1 CCL
- (4) Maciel - 1 CCL
- (5) Coronda - 1 CCL

Generalidades referentes al departamento

Zona Departamental	Centro
Superficie	4.282 km ²
Población (Censo Nac. Poblacional 2001)	77.253 habitantes
Densidad (hab/ km ²)	18,0
Total de localidades	22
Total de centros de capacitación	5

Localidad: Centeno

Situada en la zona centro de la provincia, Centeno, alberga un total de 1.215 personas empleadas en diferentes ramas de actividad. Esta cifra representa el 5% de la totalidad de población ocupada en el departamento San Jerónimo.

La localidad cuenta con un centro de capacitación laboral que se desempeña en la escuela N° 673, ubicada en Corrientes 1020.

Tabla 42:

Población ocupada por grupos de edad y máximo nivel de instrucción alcanzado según rama de actividad.

RAMA DE ACTIVIDAD	POBLACIÓN OCUPADA DE 14 AÑOS O MÁS	GRUPOS DE EDAD				MAXIMO NIVEL DE INSTRUCCION ALCANZADO									
		14 a 25	25 a 44	45 a 64	65 o más	SIN INSTRUCCION	PRIMARIO		SECUNDARIO		SUPERIOR NO UNIVERSITARIO		SUPERIOR UNIVERSITARIO		
							I	C	I	C	I	C	I	C	
Total	1.215	197	537	429	52	19	182	484	129	215	24	91	27	44	
Agricultura, ganadería, caza y silvicultura	296	64	113	102	17	6	58	142	33	38	3	3	5	8	
Pesca y servicios conexos	-	-	-	-	-	-	-	-	-	-	-	-	-	-	
Explotación de minas y canteras	-	-	-	-	-	-	-	-	-	-	-	-	-	-	
Industria manufacturera	143	18	61	60	4	1	19	69	14	21	5	8	4	2	
Electricidad, gas y agua	17	-	8	8	1	-	1	8	3	3	-	1	-	1	
Construcción	57	7	28	21	1	1	14	30	6	2	-	4	-	-	
Comercio al por mayor y al por menor; reparación de vehículos automotores, motocicletas, efectos personales y enseres domésticos	219	28	103	73	15	6	26	82	30	50	5	6	9	5	
Servicios de hotelería y restaurantes	30	8	10	11	1	1	2	11	4	9	2	-	1	-	
Servicio de transporte, de almacenamiento y de comunicaciones	43	7	19	17	-	-	3	23	7	7	-	1	2	-	
Intermediación financiera y otros servicios financieros	14	2	11	1	-	-	1	-	2	8	-	1	-	2	
Servicios inmobiliarios, empresariales y de alquiler	27	3	15	7	2	-	1	4	1	10	-	3	-	8	
Administración pública, defensa y seguridad social obligatoria	56	9	24	22	1	1	9	24	3	12	-	3	2	2	
Enseñanza	87	2	60	25	-	-	1	8	2	17	1	52	1	5	
Servicios sociales y de salud	39	5	12	20	2	-	3	10	2	8	1	5	2	8	
Servicios comunitarios, sociales y personales n.c.p.	51	4	22	23	2	-	12	18	5	11	-	2	1	2	
Servicios de hogares privados que contratan servicio doméstico	114	30	44	35	5	2	28	48	14	13	7	2	-	-	
Servicios de organizaciones y órganos extraterritoriales	-	-	-	-	-	-	-	-	-	-	-	-	-	-	
Actividades no bien especificadas	22	10	7	4	1	1	4	7	3	6	-	-	-	1	

Elaborado por CES-BCSF en base a datos del Censo de Población, Hogares y Vivienda (2001) INDEC.

Ramas de actividad en las cuales se propone centrar el proceso de capacitación:

- *Agricultura, ganadería, caza y silvicultura:* rama de actividad que ocupa a 269 personas. Un 38,17% de las mismas posee entre 25 y 44 años de edad y 34,5% entre 45 y 64 años respectivamente. En términos globales, el 47,9% finalizó sus estudios primarios, el 12,8% los secundarios, el 1% el terciario y el 2,7% finalizó una carrera universitaria de grado.
- *Industria manufacturera:* cuenta con 143 empleados de los cuales el 42,6% posee entre 25 y 44 años y otro 41,9% entre 45 y 64 años de edad. En relación al grado de educación alcanzado por el total de personas ocupadas en el sector, el 48,2% terminó sus estudios primarios, el 14,7% los secundarios, el 5,5% los terciarios y el 1,4% finalizó una carrera universitaria de grado. En base a los datos preliminares

que emergen del Censo Nacional Económico 2004/2005, existen en Centeno 7 locales relacionados con esta rama de actividad. Se destaca en este sentido la importancia de la elaboración de productos alimenticios y bebidas.

- Al mismo tiempo, *los servicios domésticos y la enseñanza* se reconocen como ramas de actividad significativas.
- *Comercio*: Al igual que en las restantes localidades analizadas, el comercio se reconoce como una componente de gran importancia en función al personal empleado. En el caso particular de Centeno la actividad emplea a 219 personas, es decir un 18% de la población ocupada.

Localidad: Coronda

Situada en la zona centro de la provincia, Coronda, alberga un total de 4.979 personas empleadas en diferentes ramas de actividad. Esta cifra representa el 20,5% de la totalidad de población ocupada en el departamento San Jerónimo.

La localidad cuenta con un centro de capacitación laboral que se desempeña en la escuela N° 21, ubicada en Alberdi 2120.

Tabla 43:

Población ocupada por grupos de edad y máximo nivel de instrucción alcanzado según rama de actividad.

RAMA DE ACTIVIDAD	POBLACIÓN OCUPADA DE 14 AÑOS O MÁS	GRUPOS DE EDAD				MAXIMO NIVEL DE INSTRUCCION ALCANZADO									
		14 a 25	25 a 44	45 a 64	65 o más	SIN INSTRUCCION	PRIMARIO		SECUNDARIO		SUPERIOR NO UNIVERSITARIO		SUPERIOR UNIVERSITARIO		
							I	C	I	C	I	C	I	C	
Total	4.979	961	2.530	1.343	145	236	764	1.425	598	1.026	178	491	107	154	
Agricultura, ganadería, caza y silvicultura	1.232	431	539	225	37	162	470	427	100	52	6	4	7	4	
Pesca y servicios conexos	47	14	20	11	2	3	15	21	6	1	-	-	-	1	
Explotación de minas y canteras	1	-	-	-	1	-	-	-	-	1	-	-	-	-	
Industria manufacturera	469	87	238	128	16	12	66	175	72	101	8	20	8	7	
Electricidad, gas y agua	27	-	17	10	-	1	-	7	4	8	1	5	-	1	
Construcción	167	34	82	47	4	8	34	69	24	19	-	2	8	3	
Comercio al por mayor y al por menor; reparación de vehículos automotores, motocicletas, efectos personales y enseres domésticos	618	86	331	171	30	3	43	179	93	173	44	42	25	16	
Servicios de hotelería y restaurantes	93	23	48	19	3	-	5	27	20	29	7	1	4	-	
Servicio de transporte, de almacenamiento y de comunicaciones	218	44	110	63	1	-	14	82	40	58	8	9	6	1	
Intermediación financiera y otros servicios financieros	44	3	28	13	-	-	-	1	5	16	7	9	4	2	
Servicios inmobiliarios, empresariales y de alquiler	132	14	74	36	8	3	6	19	10	27	12	19	4	32	
Administración pública, defensa y seguridad social obligatoria	840	106	475	251	8	21	39	193	121	331	38	67	14	16	
Enseñanza	433	12	266	152	3	-	3	21	15	77	22	265	14	16	
Servicios sociales y de salud	172	4	87	71	10	2	8	30	21	30	7	18	3	53	
Servicios comunitarios, sociales y personales n.c.p.	152	31	73	43	5	6	12	51	18	43	4	15	3	-	
Servicios de hogares privados que contratan servicio doméstico	202	46	78	69	9	6	35	87	28	36	8	2	-	-	
Servicios de organizaciones y órganos extraterritoriales	-	-	-	-	-	-	-	-	-	-	-	-	-	-	
Actividades no bien especificadas	132	26	64	34	8	9	14	36	21	24	6	13	7	2	

Elaborado por CES-BCSF en base a datos del Censo de Población, Hogares y Vivienda (2001) INDEC.

Ramas de actividad en las cuales se propone centrar el proceso de capacitación:

- *Agricultura, ganadería, caza y silvicultura*: rama de actividad que ocupa a 1.232 personas. Un 43,7% de las mismas posee entre 25 y 44 años de edad y 34,9% entre 14 y 24 años respectivamente. En términos globales, el 34,6% finalizó sus estudios primarios, el 4,2% los secundarios, el 0,32% el terciario y el 0,32% finalizó una carrera universitaria de grado.
- *Industria manufacturera*: cuenta con 469 empleados de los cuales el 50,7% posee entre 25 y 44 años. En relación al grado de educación alcanzado por el total de personas ocupadas en el sector, el 37,3% terminó sus estudios primarios, el 21,5% los secundarios, el 4,3% los terciarios y el 1,5% finalizó una carrera universitaria de grado. En base a los datos preliminares que emergen del Censo Nacional



Económico 2004/2005, existen en Coronda 34 locales relacionados con esta rama de actividad. Se destaca en este sentido la importancia de las siguientes componentes: elaboración de productos alimenticios y bebidas; fabricación de productos elaborados de metal; y la fabricación de muebles y colchones.

- Al mismo tiempo, *la enseñanza y los servicios de transporte, de almacenamiento y de comunicaciones* se reconocen como ramas de actividad significativas.
- *Comercio*: Al igual que en las restantes localidades analizadas, el comercio se reconoce como una componente de gran importancia en función al personal empleado. En el caso particular de Coronda la actividad emplea a 618 personas, es decir un 12,4% de la población ocupada.

Localidad: Maciel

Situada en la zona centro de la provincia, Maciel, alberga un total de 1.674 personas empleadas en diferentes ramas de actividad. Esta cifra representa el 6,9% de la totalidad de población ocupada en el departamento San Jerónimo.

La localidad cuenta con un centro de capacitación laboral que se desempeña en la escuela N° 14, ubicada en San Martín 551.

Tabla 44:

Población ocupada por grupos de edad y máximo nivel de instrucción alcanzado según rama de actividad.

RAMA DE ACTIVIDAD	POBLACIÓN OCUPADA DE 14 AÑOS O MÁS	GRUPOS DE EDAD				MAXIMO NIVEL DE INSTRUCCION ALCANZADO									
		14 a 25	25 a 44	45 a 64	65 o más	SIN INSTRUCCION	PRIMARIO		SECUNDARIO		SUPERIOR NO UNIVERSITARIO		SUPERIOR UNIVERSITARIO		
							I	C	I	C	I	C	I	C	
Total	1.674	233	845	532	64	16	169	632	204	346	55	143	53	56	
Agricultura, ganadería, caza y silvicultura	186	22	75	76	13	5	28	99	14	26	2	5	3	4	
Pesca y servicios conexos	-	-	-	-	-	-	-	-	-	-	-	-	-	-	
Explotación de minas y canteras	-	-	-	-	-	-	-	-	-	-	-	-	-	-	
Industria manufacturera	238	49	120	60	9	1	24	92	42	53	9	10	5	2	
Electricidad, gas y agua	20	-	9	10	1	-	3	5	-	8	-	1	2	1	
Construcción	109	16	54	36	3	-	21	55	14	14	1	-	4	-	
Comercio al por mayor y al por menor; reparación de vehículos automotores, motocicletas, efectos personales y enseres domésticos	306	55	142	99	10	3	18	116	39	88	9	11	14	8	
Servicios de hotelería y restaurantes	48	10	23	12	3	-	4	22	11	7	2	1	1	-	
Servicio de transporte, de almacenamiento y de comunicaciones	81	11	43	22	5	-	11	26	15	18	5	5	1	-	
Intermediación financiera y otros servicios financieros	14	-	8	6	-	-	-	2	1	5	1	2	2	1	
Servicios inmobiliarios, empresariales y de alquiler	40	10	15	13	2	1	2	10	5	6	2	3	6	5	
Administración pública, defensa y seguridad social obligatoria	87	7	40	37	3	2	14	29	2	22	2	9	6	1	
Enseñanza	120	7	86	26	1	-	-	12	3	16	9	71	2	7	
Servicios sociales y de salud	190	10	124	55	1	-	11	55	24	48	6	20	1	25	
Servicios comunitarios, sociales y personales n.c.p.	75	10	32	27	6	1	8	33	6	15	3	3	4	2	
Servicios de hogares privados que contratan servicio doméstico	125	22	55	44	4	2	21	66	18	12	4	1	1	-	
Servicios de organizaciones y órganos extraterritoriales	-	-	-	-	-	-	-	-	-	-	-	-	-	-	
Actividades no bien especificadas	35	4	19	9	3	1	4	10	10	8	-	1	1	-	

Elaborado por CES-BCSF en base a datos del Censo de Población, Hogares y Vivienda (2001) INDEC.

Ramas de actividad en las cuales se propone centrar el proceso de capacitación:

- *Agricultura, ganadería, caza y silvicultura*: rama de actividad que ocupa a 186 personas. Un 40,3% de las mismas posee entre 25 y 44 años de edad y 40,8% entre 45 y 64 años respectivamente. En términos globales, el 53,2% finalizó sus estudios primarios, el 13,9% los secundarios, el 2,6% el terciario y el 2,15% finalizó una carrera universitaria de grado.
- *Industria manufacturera*: cuenta con 238 empleados de los cuales el 50,4% posee entre 25 y 44 años de edad. En relación al grado de educación alcanzado por el total de personas ocupadas en el sector, el 38,6% terminó sus estudios primarios, el 22,2% los secundarios, el 4,2% los terciarios y 2 personas finalizaron una carrera universitaria de grado. En base a los datos preliminares que emergen del Censo



Nacional Económico 2004/2005, existen en Maciel 28 locales relacionados con esta rama de actividad. Se destaca en este sentido la importancia de las siguientes componentes: elaboración de productos alimenticios y bebidas; y fabricación de productos elaborados de metal.

- Al mismo tiempo, *los servicios sociales y de salud, los servicios domésticos y la enseñanza* se reconocen como ramas de actividad significativas.
- *Comercio*: Al igual que en las restantes localidades analizadas, el comercio se reconoce como una componente de gran importancia en función al personal empleado. En el caso particular de Maciel la actividad emplea a 306 personas, es decir un 18,3% de la población ocupada.

Localidad: San Genaro

Situada en la zona centro de la provincia, San Genaro, alberga un total de 1.406 personas empleadas en diferentes ramas de actividad. Esta cifra representa el 5,8% de la totalidad de población ocupada en el departamento San Jerónimo.

La localidad cuenta con un centro de capacitación laboral que se desempeña en la escuela N° 44, ubicada en Mitre 1350.

Tabla 45:

Población ocupada por grupos de edad y máximo nivel de instrucción alcanzado según rama de actividad.

RAMA DE ACTIVIDAD	POBLACIÓN OCUPADA DE 14 AÑOS O MÁS	GRUPOS DE EDAD				MAXIMO NIVEL DE INSTRUCCION ALCANZADO								
		14 a 25	25 a 44	45 a 64	65 o más	SIN INSTRUCCION	PRIMARIO		SECUNDARIO		SUPERIOR NO UNIVERSITARIO		SUPERIOR UNIVERSITARIO	
							I	C	I	C	I	C	I	C
Total	1.406	202	670	460	74	21	179	480	195	264	20	127	44	76
Agricultura, ganadería, caza y silvicultura	214	31	88	76	19	5	32	98	31	36	3	3	4	2
Pesca y servicios conexos	-	-	-	-	-	-	-	-	-	-	-	-	-	-
Explotación de minas y canteras	-	-	-	-	-	-	-	-	-	-	-	-	-	-
Industria manufacturera	162	24	71	54	13	2	23	74	22	35	1	2	-	3
Electricidad, gas y agua	6	-	2	4	-	-	-	4	-	-	-	-	1	1
Construcción	72	9	37	21	5	-	16	34	11	8	-	-	1	2
Comercio al por mayor y al por menor; reparación de vehículos automotores, motocicletas, efectos personales y enseres domésticos	257	42	130	74	11	1	23	68	56	63	8	12	15	11
Servicios de hotelería y restaurantes	38	9	14	14	1	-	9	11	7	9	-	1	1	-
Servicio de transporte, de almacenamiento y de comunicaciones	99	9	56	31	3	-	4	48	14	17	-	7	5	4
Intermediación financiera y otros servicios financieros	27	1	13	13	-	-	-	7	1	10	2	4	3	-
Servicios inmobiliarios, empresariales y de alquiler	52	12	27	11	2	1	3	8	6	14	1	3	1	15
Administración pública, defensa y seguridad social obligatoria	75	7	38	27	3	2	18	26	10	11	-	2	3	3
Enseñanza	115	5	79	31	-	-	-	9	2	19	2	74	3	6
Servicios sociales y de salud	63	5	38	17	3	-	1	6	7	13	2	6	-	28
Servicios comunitarios, sociales y personales n.c.p.	81	15	34	26	6	5	15	27	9	14	-	6	5	-
Servicios de hogares privados que contratan servicio doméstico	115	26	32	55	2	4	31	54	13	9	1	2	1	-
Servicios de organizaciones y órganos extraterritoriales	-	-	-	-	-	-	-	-	-	-	-	-	-	-
Actividades no bien especificadas	30	7	11	6	6	1	4	6	6	6	-	5	1	1

Elaborado por CES-BCSF en base a datos del Censo de Población, Hogares y Vivienda (2001) INDEC.

Ramas de actividad en las cuales se propone centrar el proceso de capacitación:

- *Agricultura, ganadería, caza y silvicultura:* rama de actividad que ocupa a 214 personas. Un 41,12% de las mismas posee entre 25 y 44 años de edad y 35,5% entre 45 y 64 años respectivamente. En términos globales, el 45,8% finalizó sus estudios primarios, el 16,8% los secundarios, el 1,4% el terciario y el 0,9% finalizó una carrera universitaria de grado.
- *Industria manufacturera:* cuenta con 162 empleados de los cuales el 43,8% posee entre 25 y 44 años de edad y otro 33,3% entre 45 y 64 años respectivamente. En relación al grado de educación alcanzado por el total de personas ocupadas en el sector, el 45,6% terminó sus estudios primarios, el 21,6% los secundarios, el 1,2% los terciarios y el 1,8% finalizó una carrera universitaria de grado. En base a los

datos preliminares que emergen del Censo Nacional Económico 2004/2005, existen en San Genaro 29 locales relacionados con esta rama de actividad. Se destaca en este sentido la importancia de las siguientes componentes: elaboración de productos alimenticios y bebidas; fabricación de productos elaborados de metal; y reparación, mantenimiento e instalación de máquinas y equipos.

- Al mismo tiempo, *los servicios domésticos, la enseñanza y los servicios de transporte, de almacenamiento y de comunicaciones* se reconocen como ramas de actividad significativas.
- *Comercio*: Al igual que en las restantes localidades analizadas, el comercio se reconoce como una componente de gran importancia en función al personal empleado. En el caso particular de San Genaro la actividad emplea a 257 personas, es decir un 18,3% de la población ocupada.

Localidad: San Genaro Norte

Situada en la zona centro de la provincia, San Genaro Norte, alberga un total de 1.549 personas empleadas en diferentes ramas de actividad. Esta cifra representa el 6,3% de la totalidad de población ocupada en el departamento San Jerónimo.

La localidad cuenta con un centro de educación agropecuario que se desempeña en la escuela N° 5, ubicada en Sarmiento 1510.

Tabla 46:

Población ocupada por grupos de edad y máximo nivel de instrucción alcanzado según rama de actividad.

RAMA DE ACTIVIDAD	POBLACIÓN OCUPADA DE 14 AÑOS O MÁS	GRUPOS DE EDAD				MAXIMO NIVEL DE INSTRUCCION ALCANZADO									
		14 a 25	25 a 44	45 a 64	65 o más	SIN INSTRUCCION	PRIMARIO		SECUNDARIO		SUPERIOR NO UNIVERSITARIO		SUPERIOR UNIVERSITARIO		
							I	C	I	C	I	C	I	C	
Total	1.549	231	711	512	95	25	215	605	191	272	23	139	23	56	
Agricultura, ganadería, caza y silvicultura	311	48	115	116	32	11	63	160	36	30	1	5	1	4	
Pesca y servicios conexos	-	-	-	-	-	-	-	-	-	-	-	-	-	-	
Explotación de minas y canteras	1	-	1	-	-	-	-	1	-	-	-	-	-	-	
Industria manufacturera	126	14	62	47	3	2	12	61	20	21	2	4	2	2	
Electricidad, gas y agua	8	-	2	5	1	-	-	5	1	2	-	-	-	-	
Construcción	92	20	41	29	2	1	19	43	14	10	-	-	2	3	
Comercio al por mayor y al por menor; reparación de vehículos automotores, motocicletas, efectos personales y enseres domésticos	292	44	141	81	26	-	24	104	41	80	9	17	6	11	
Servicios de hotelería y restaurantes	44	8	20	12	4	-	8	22	6	6	-	2	-	-	
Servicio de transporte, de almacenamiento y de comunicaciones	87	16	48	20	3	-	5	37	17	20	3	2	2	1	
Intermediación financiera y otros servicios financieros	10	2	5	3	-	-	-	1	-	8	-	1	-	-	
Servicios inmobiliarios, empresariales y de alquiler	52	4	25	21	2	1	1	12	2	9	3	7	2	15	
Administración pública, defensa y seguridad social obligatoria	108	15	49	41	3	3	33	36	8	19	-	8	-	1	
Enseñanza	110	5	77	27	1	-	-	11	4	15	-	73	2	5	
Servicios sociales y de salud	62	6	34	22	-	-	1	18	7	16	-	9	-	11	
Servicios comunitarios, sociales y personales n.c.p.	78	7	37	30	4	3	9	26	7	21	-	7	4	1	
Servicios de hogares privados que contratan servicio doméstico	132	28	46	47	11	3	38	57	19	9	3	3	-	-	
Servicios de organizaciones y órganos extraterritoriales	-	-	-	-	-	-	-	-	-	-	-	-	-	-	
Actividades no bien especificadas	36	14	8	11	3	1	2	11	9	6	2	1	2	2	

Elaborado por CES-BCSF en base a datos del Censo de Población, Hogares y Vivienda (2001) INDEC.

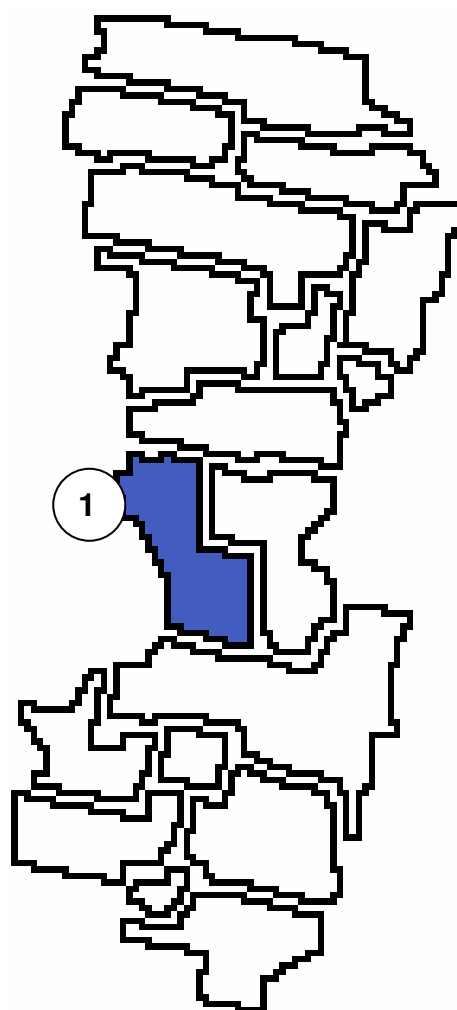
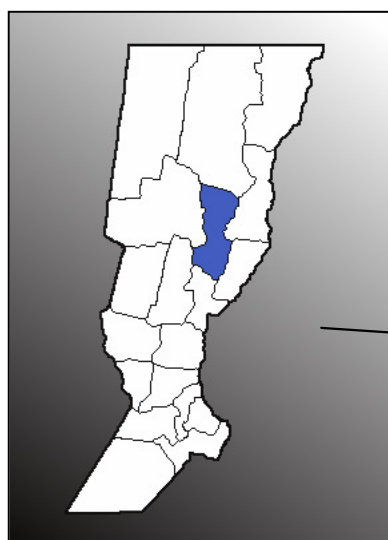
Ramas de actividad en las cuales se propone centrar el proceso de capacitación:

- *Agricultura, ganadería, caza y silvicultura:* rama de actividad que ocupa a 311 personas. Un 36,9% de las mismas posee entre 25 y 44 años de edad y 37,3% entre 45 y 64 años respectivamente. En términos globales, el 51,5% finalizó sus estudios primarios, el 9,6% los secundarios, el 1,6% el terciario y el 1,3% finalizó una carrera universitaria de grado.
- *Industria manufacturera:* cuenta con 126 empleados de los cuales el 49,2% posee entre 25 y 44 años de edad y otro 37,3% entre 45 y 64 años respectivamente. En relación al grado de educación alcanzado por el total de personas ocupadas en el sector, el 48,2% terminó sus estudios primarios, el 16,6% los secundarios, el 3,2% los terciarios y el 1,6% finalizó una carrera universitaria de grado. En base a los

datos preliminares que emergen del Censo Nacional Económico 2004/2005, existen en San Genaro Norte 11 locales relacionados con esta rama de actividad. Se destaca en este sentido la importancia de las siguientes componentes: elaboración de productos alimenticios y bebidas; y fabricación de productos elaborados de metal.

- Al mismo tiempo, *los servicios domésticos y la enseñanza* se reconocen como ramas de actividad significativas.
- *Comercio*: Al igual que en las restantes localidades analizadas, el comercio se reconoce como una componente de gran importancia en función al personal empleado. En el caso particular de San Genaro Norte la actividad emplea a 292 personas, es decir un 18,8% de la población ocupada.

Departamento San Justo



Localidades con Centro de Capacitación Laboral (CCL):

(1) Ramayón - 1 CCL

Generalidades referentes al departamento

Zona Departamental	Centro
Superficie	5.575 km ²
Población (Censo Nac. Poblacional 2001)	40.379 habitantes
Densidad (hab/ km ²)	7,2
Total de localidades	18
Total de centros de capacitación	1

Localidad: Ramayón

Situada en la zona centro de la provincia, Ramayón, alberga un total de 207 personas empleadas en diferentes ramas de actividad. Esta cifra representa el 1,6% de la totalidad de población ocupada en el departamento San Justo.

La localidad cuenta con un centro de capacitación laboral que se desempeña en la escuela N° 103.

Tabla 47:

Población ocupada por grupos de edad y máximo nivel de instrucción alcanzado según rama de actividad.

RAMA DE ACTIVIDAD	POBLACIÓN OCUPADA DE 14 AÑOS O MÁS	GRUPOS DE EDAD				MAXIMO NIVEL DE INSTRUCCION ALCANZADO									
		14 a 25	25 a 44	45 a 64	65 o más	SIN INSTRUCCION	PRIMARIO		SECUNDARIO		SUPERIOR NO UNIVERSITARIO		SUPERIOR UNIVERSITARIO		
							I	C	I	C	I	C	I	C	
Total	207	26	89	77	15	9	36	97	21	24	2	14	2	2	
Agricultura, ganadería, caza y silvicultura	125	14	48	50	13	8	31	65	10	9	-	1	1	-	
Pesca y servicios conexos	-	-	-	-	-	-	-	-	-	-	-	-	-	-	
Explotación de minas y canteras	-	-	-	-	-	-	-	-	-	-	-	-	-	-	
Industria manufacturera	2	1	1	-	-	-	-	1	-	-	-	-	-	1	
Electricidad, gas y agua	-	-	-	-	-	-	-	-	-	-	-	-	-	-	
Construcción	9	3	3	2	1	-	-	6	-	2	-	1	-	-	
Comercio al por mayor y al por menor; reparación de vehículos automotores, motocicletas, efectos personales y enseres domésticos	18	1	10	7	-	-	1	9	4	2	1	1	-	-	
Servicios de hotelería y restaurantes	19	2	11	8	-	-	2	10	5	3	2	2	-	-	
Servicio de transporte, de almacenamiento y de comunicaciones	20	3	12	9	-	-	3	11	6	4	3	3	-	-	
Intermediación financiera y otros servicios financieros	21	4	13	10	-	-	4	12	7	5	4	4	-	-	
Servicios inmobiliarios, empresariales y de alquiler	22	5	14	11	-	-	5	13	8	6	5	5	-	-	
Administración pública, defensa y seguridad social obligatoria	23	6	15	12	-	-	6	14	9	7	6	6	-	-	
Enseñanza	24	7	16	13	-	-	7	15	10	8	7	7	-	-	
Servicios sociales y de salud	25	8	17	14	-	-	8	16	11	9	8	8	-	-	
Servicios comunitarios, sociales y personales n.c.p.	26	9	18	15	-	-	9	17	12	10	9	9	-	-	
Servicios de hogares privados que contratan servicio doméstico	27	10	19	16	-	-	10	18	13	11	10	10	-	-	
Servicios de organizaciones y órganos extraterritoriales	28	11	20	17	-	-	11	19	14	12	11	11	-	-	
Actividades no bien especificadas	29	12	21	18	-	-	12	20	15	13	12	12	-	-	

Elaborado por CES-BCSF en base a datos del Censo de Población, Hogares y Vivienda (2001) INDEC.

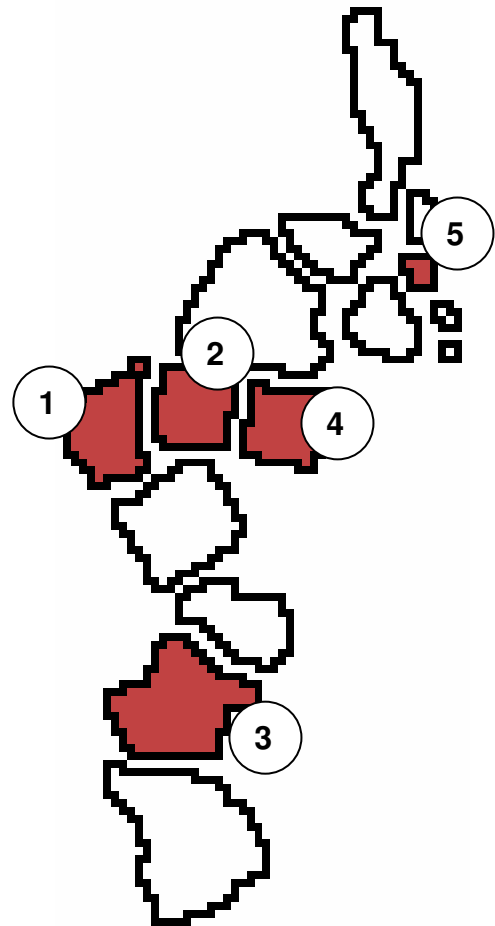
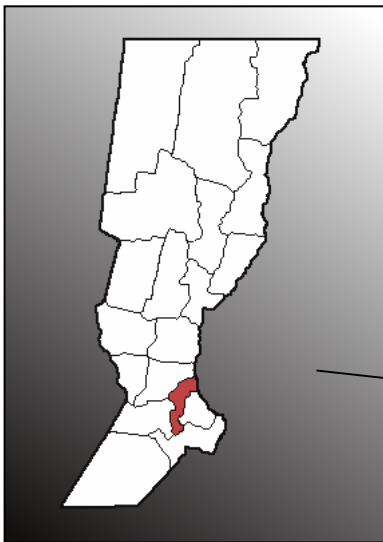
Ramas de actividad en las cuales se propone centrar el proceso de capacitación:

- *Agricultura, ganadería, caza y silvicultura:* rama de actividad que ocupa a 125 personas. Un 38,4% de las mismas posee entre 25 y 44 años de edad y 40% entre 45 y 64 años respectivamente. En términos globales, el 52% finalizó sus estudios primarios, el 7,2% los secundarios, una persona el terciario y ninguna finalizó una carrera universitaria de grado.
- *Industria manufacturera:* cuenta con 2 empleados; uno alcanzó a terminar la primaria y el otro ha finalizado una carrera universitaria de grado. En base a los datos preliminares que emergen del Censo Nacional Económico 2004/2005, existe en Ramayón, sólo un local relacionado con esta rama de actividad dedicado a la elaboración de productos alimenticios y bebidas.



-
- *Comercio:* Al igual que en las restantes localidades analizadas, el comercio se reconoce como una componente de gran importancia en función al personal empleado. En el caso particular de Ramayón la actividad emplea a 18 personas, es decir un 8,7% de la población ocupada.

Departamento San Lorenzo



Localidades con Centro de Capacitación Laboral (CCL):

- (1) Carcarañá - 1 CCL
- (2) San Jerónimo Sur - 1 CCL
- (3) Fuentes - 1 CCL
- (4) Roldán - 1 CCL
- (5) San Lorenzo - 1 CCL

Generalidades referentes al departamento

Zona Departamental	Sur
Superficie	1.867 km ²
Población (Censo Nac. Poblacional 2001)	142.097 habitantes
Densidad (hab/ km ²)	76,1
Total de localidades	15
Total de centros de capacitación	5

Localidad: Carcarañá

Situada en la zona sur de la provincia, Carcarañá, alberga un total de 4.110 personas empleadas en diferentes ramas de actividad. Esta cifra representa el 10,5% de la totalidad de población ocupada en el departamento San Lorenzo.

La localidad cuenta con un centro de capacitación laboral que se desempeña en la escuela N° 17, ubicada en Malvinas Argentinas 421.

Tabla 48:

Población ocupada por grupos de edad y máximo nivel de instrucción alcanzado según rama de actividad.

RAMA DE ACTIVIDAD	POBLACIÓN OCUPADA DE 14 AÑOS O MÁS	GRUPOS DE EDAD				MAXIMO NIVEL DE INSTRUCCION ALCANZADO								
		14 a 25	25 a 44	45 a 64	65 o más	SIN INSTRUCCION	PRIMARIO		SECUNDARIO		SUPERIOR NO UNIVERSITARIO		SUPERIOR UNIVERSITARIO	
							I	C	I	C	I	C	I	C
Total	4.110	554	2.104	1.329	123	55	321	1.325	594	997	146	359	167	146
Agricultura, ganadería, caza y silvicultura	334	43	140	127	24	6	40	172	47	52	3	2	7	5
Pesca y servicios conexos	8	3	5	-	-	-	1	5	1	1	-	-	-	-
Explotación de minas y canteras	6	1	5	-	-	-	-	-	5	1	-	-	-	-
Industria manufacturera	799	115	427	242	15	8	63	306	133	182	23	35	36	13
Electricidad, gas y agua	22	1	12	7	2	-	-	8	3	9	-	2	-	-
Construcción	290	47	146	84	13	9	44	134	44	42	2	7	3	5
Comercio al por mayor y al por menor; reparación de vehículos automotores, motocicletas, efectos personales y enseres domésticos	854	151	405	266	32	8	49	269	129	272	38	44	36	9
Servicios de hotelería y restaurantes	92	23	44	22	3	2	6	25	21	25	5	4	3	1
Servicio de transporte, de almacenamiento y de comunicaciones	239	18	130	88	3	4	19	88	51	61	3	8	5	-
Intermediación financiera y otros servicios financieros	88	6	44	38	-	-	-	4	7	47	7	5	12	6
Servicios inmobiliarios, empresariales y de alquiler	149	22	71	53	3	1	5	23	15	38	9	12	17	29
Administración pública, defensa y seguridad social obligatoria	193	12	104	72	5	4	18	66	17	49	5	13	12	9
Enseñanza	369	19	236	112	2	-	7	34	8	76	13	195	18	18
Servicios sociales y de salud	165	10	98	52	5	-	8	33	24	29	8	12	8	43
Servicios comunitarios, sociales y personales n.c.p.	148	20	78	47	3	1	11	33	23	40	14	15	5	6
Servicios de hogares privados que contratan servicio doméstico	259	40	119	93	7	10	39	103	44	47	12	2	1	1
Servicios de organizaciones y órganos extraterritoriales	-	-	-	-	-	-	-	-	-	-	-	-	-	-
Actividades no bien especificadas	95	23	40	26	6	2	11	22	22	26	4	3	4	1

Elaborado por CES-BCSF en base a datos del Censo de Población, Hogares y Vivienda (2001) INDEC.

Ramas de actividad en las cuales se propone centrar el proceso de capacitación:

- *Agricultura, ganadería, caza y silvicultura:* rama de actividad que ocupa a 334 personas. Un 41,9% de las mismas posee entre 25 y 44 años de edad y 38% entre 45 y 64 años respectivamente. En términos globales, el 51,5% finalizó sus estudios primarios, el 15,5% los secundarios, el 0,6% el terciario y el 1,5% finalizó una carrera universitaria de grado.
- *Industria manufacturera:* cuenta con 799 empleados de los cuales el 53,5% posee entre 25 y 44 años de edad. En relación al grado de educación alcanzado por el total de personas ocupadas en el sector, el 38,3% terminó sus estudios primarios, el 22,7% los secundarios, el 4,4% los terciarios y el 1,6% finalizó una carrera universitaria de grado. En base a los datos preliminares que emergen del Censo

Nacional Económico 2004/2005, existen en Carcarañá 94 locales relacionados con esta rama de actividad. Se destaca en este sentido la importancia de las siguientes componentes: elaboración de productos alimenticios y bebidas; fabricación de productos elaborados de metal; y fabricación de muebles y colchones.

- Al mismo tiempo, *la enseñanza, la construcción, los servicios domésticos, y los servicios de transporte, de almacenamiento y de comunicaciones* se reconocen como ramas de actividad significativas.
- *Comercio*: Al igual que en las restantes localidades analizadas, el comercio se reconoce como una componente de gran importancia en función al personal empleado. En el caso particular de Carcarañá la actividad emplea a 854 personas, es decir un 20,7% de la población ocupada.

Localidad: Fuentes

Situada en la zona sur de la provincia, Fuentes, alberga un total de 901 personas empleadas en diferentes ramas de actividad. Esta cifra representa el 2,3% de la totalidad de población ocupada en el departamento San Lorenzo.

La localidad cuenta con un centro de capacitación laboral que se desempeña en la escuela N° 75, ubicada en Mazza 388.

Tabla 49:

Población ocupada por grupos de edad y máximo nivel de instrucción alcanzado según rama de actividad.

RAMA DE ACTIVIDAD	POBLACIÓN OCUPADA DE 14 AÑOS O MÁS	GRUPOS DE EDAD				MAXIMO NIVEL DE INSTRUCCION ALCANZADO									
		14 a 25	25 a 44	45 a 64	65 o más	SIN INSTRUCCION	PRIMARIO		SECUNDARIO		SUPERIOR NO UNIVERSITARIO		SUPERIOR UNIVERSITARIO		
							I	C	I	C	I	C	I	C	
Total	901	115	428	306	52	10	103	393	138	134	13	75	13	22	
Agricultura, ganadería, caza y silvicultura	147	15	51	66	15	5	19	86	25	11	-	-	1	-	
Pesca y servicios conexos	-	-	-	-	-	-	-	-	-	-	-	-	-	-	
Explotación de minas y canteras	-	-	-	-	-	-	-	-	-	-	-	-	-	-	
Industria manufacturera	293	43	154	85	11	1	27	140	54	49	3	8	5	6	
Electricidad, gas y agua	10	-	4	5	1	-	2	4	3	-	1	-	-	-	
Construcción	42	4	24	14	-	1	9	21	5	5	-	-	-	1	
Comercio al por mayor y al por menor; reparación de vehículos automotores, motocicletas, efectos personales y enseres domésticos	113	15	45	43	10	-	7	48	20	25	3	6	2	2	
Servicios de hotelería y restaurantes	7	3	4	-	-	-	-	1	1	3	-	2	-	-	
Servicio de transporte, de almacenamiento y de comunicaciones	50	6	29	14	1	-	1	25	13	8	1	2	-	-	
Intermediación financiera y otros servicios financieros	9	2	3	4	-	-	-	2	-	4	-	3	-	-	
Servicios inmobiliarios, empresariales y de alquiler	17	4	6	6	1	-	4	2	1	5	1	-	2	2	
Administración pública, defensa y seguridad social obligatoria	43	4	14	21	4	2	12	17	4	5	-	-	-	3	
Enseñanza	66	2	52	11	1	-	4	6	-	6	2	46	1	1	
Servicios sociales y de salud	23	2	12	8	1	-	1	7	3	1	1	3	1	6	
Servicios comunitarios, sociales y personales n.c.p.	27	2	14	9	2	-	4	13	2	6	-	1	1	-	
Servicios de hogares privados que contratan servicio doméstico	39	8	11	18	2	1	13	13	5	4	1	2	-	-	
Servicios de organizaciones y órganos extraterritoriales	-	-	-	-	-	-	-	-	-	-	-	-	-	-	
Actividades no bien especificadas	15	5	5	2	3	-	-	8	2	2	-	2	-	1	

Elaborado por CES-BCSF en base a datos del Censo de Población, Hogares y Vivienda (2001) INDEC.

Ramas de actividad en las cuales se propone centrar el proceso de capacitación:

- *Agricultura, ganadería, caza y silvicultura:* rama de actividad que ocupa a 147 personas. Un 34,6% de las mismas posee entre 25 y 44 años de edad y 44,8% entre 45 y 64 años respectivamente. En términos globales, el 58,5% finalizó sus estudios primarios, el 7,5% los secundarios y ninguna persona el terciario o el universitario.
- *Industria manufacturera:* cuenta con 799 empleados de los cuales el 52,5% posee entre 25 y 44 años de edad. En relación al grado de educación alcanzado por el total de personas ocupadas en el sector, el 47,8% terminó sus estudios primarios, el 16,7% los secundarios, el 2,7% los terciarios y el 2% finalizó una carrera universitaria de grado. En base a los datos preliminares que emergen del Censo

Nacional Económico 2004/2005, existen en Fuentes 15 locales relacionados con esta rama de actividad. Se destaca en este sentido la importancia de las siguientes componentes: fabricación de muebles y colchones; y elaboración de productos alimenticios y bebidas.

- Al mismo tiempo, *la enseñanza, la construcción, y los servicios de transporte, de almacenamiento y de comunicaciones* se reconocen como ramas de actividad significativas.
- *Comercio*: Al igual que en las restantes localidades analizadas, el comercio se reconoce como una componente de gran importancia en función al personal empleado. En el caso particular de Fuentes la actividad emplea a 113 personas, es decir un 12,5% de la población ocupada.

Localidad: Roldán

Situada en la zona sur de la provincia, Roldán, alberga un total de 3.665 personas empleadas en diferentes ramas de actividad. Esta cifra representa el 9,4% de la totalidad de población ocupada en el departamento San Lorenzo.

La localidad cuenta con un centro de capacitación laboral que se desempeña en la escuela N° 95, ubicada en E. López 653.

Tabla 50:

Población ocupada por grupos de edad y máximo nivel de instrucción alcanzado según rama de actividad.

RAMA DE ACTIVIDAD	POBLACIÓN OCUPADA DE 14 AÑOS O MÁS	GRUPOS DE EDAD				MAXIMO NIVEL DE INSTRUCCION ALCANZADO									
		14 a 25	25 a 44	45 a 64	65 o más	SIN INSTRUCCION	PRIMARIO		SECUNDARIO		SUPERIOR NO UNIVERSITARIO		SUPERIOR UNIVERSITARIO		
							I	C	I	C	I	C	I	C	
Total	3.665	538	1.792	1.176	159	58	310	992	612	821	129	303	229	211	
Agricultura, ganadería, caza y silvicultura	286	56	101	105	24	9	42	129	43	46	3	4	8	2	
Pesca y servicios conexos	-	-	-	-	-	-	-	-	-	-	-	-	-	-	
Explotación de minas y canteras	2	-	2	-	-	-	-	2	-	-	-	-	-	-	
Industria manufacturera	527	60	261	188	18	4	37	155	106	138	16	19	33	19	
Electricidad, gas y agua	21	2	12	6	1	1	1	6	2	8	1	-	2	-	
Construcción	243	53	112	65	13	6	37	99	53	32	5	2	4	5	
Comercio al por mayor y al por menor; reparación de vehículos automotores, motocicletas, efectos personales y enseres domésticos	678	114	330	207	27	8	31	168	142	196	35	35	46	17	
Servicios de hotelería y restaurantes	90	27	26	34	3	1	10	22	18	26	3	3	7	-	
Servicio de transporte, de almacenamiento y de comunicaciones	219	28	125	64	2	1	7	68	49	58	6	14	14	2	
Intermediación financiera y otros servicios financieros	52	2	31	19	-	-	-	1	3	25	6	2	12	3	
Servicios inmobiliarios, empresariales y de alquiler	182	15	112	51	4	1	10	19	16	36	11	18	23	48	
Administración pública, defensa y seguridad social obligatoria	295	37	165	85	8	4	35	69	43	84	13	18	17	12	
Enseñanza	294	17	180	89	8	-	1	22	8	43	13	145	32	30	
Servicios sociales y de salud	163	9	87	59	8	2	5	21	11	25	3	17	16	63	
Servicios comunitarios, sociales y personales n.c.p.	120	21	63	30	6	1	8	27	26	28	4	16	7	3	
Servicios de hogares privados que contratan servicio doméstico	366	67	131	140	28	15	71	147	70	51	5	5	2	-	
Servicios de organizaciones y órganos extraterritoriales	-	-	-	-	-	-	-	-	-	-	-	-	-	-	
Actividades no bien especificadas	127	30	54	34	9	5	15	37	22	25	5	5	6	7	

Elaborado por CES-BCSF en base a datos del Censo de Población, Hogares y Vivienda (2001) INDEC.

Ramas de actividad en las cuales se propone centrar el proceso de capacitación:

- *Agricultura, ganadería, caza y silvicultura*: rama de actividad que ocupa a 286 personas. Un 35,3% de las mismas posee entre 45 y 64 años de edad y 36,7% entre 25 y 44 años respectivamente. En términos globales, el 45,10% finalizó sus estudios primarios, el 16% los secundarios, el 1,4% el terciario y sólo dos personas finalizaron una carrera universitaria de grado.
- *Industria manufacturera*: cuenta con 527 empleados de los cuales el 49,5% posee entre 25 y 44 años de edad. En relación al grado de educación alcanzado por el total de personas ocupadas en el sector, el 29,4% terminó sus estudios primarios, el 26,18% los secundarios, el 3,6% los terciarios y el 3,6% finalizó una carrera universitaria de grado. En base a los datos preliminares que emergen del Censo

Nacional Económico 2004/2005, existen en Roldán 36 locales relacionados con esta rama de actividad. Se destaca en este sentido la importancia de las siguientes componentes: elaboración de productos alimenticios y bebidas; fabricación de productos elaborados de metal; y fabricación, reparación, mantenimiento e instalación de maquinaria y equipo.

- Al mismo tiempo, *el servicio doméstico, la enseñanza, y la construcción* se reconocen como ramas de actividad significativas.
- *Comercio*: Al igual que en las restantes localidades analizadas, el comercio se reconoce como una componente de gran importancia en función al personal empleado. En el caso particular de Roldán la actividad emplea a 678 personas, es decir un 18,5% de la población ocupada.

Localidad: San Jerónimo Sud

Situada en la zona sur de la provincia, San Jerónimo Sud, alberga un total de 996 personas empleadas en diferentes ramas de actividad. Esta cifra representa el 2,5% de la totalidad de población ocupada en el departamento San Lorenzo.

La localidad cuenta con un centro de capacitación laboral que se desempeña en la escuela N° 47, ubicada en Londres 515.

Tabla 51:

Población ocupada por grupos de edad y máximo nivel de instrucción alcanzado según rama de actividad.

RAMA DE ACTIVIDAD	POBLACIÓN OCUPADA DE 14 AÑOS O MÁS	GRUPOS DE EDAD				MÁXIMO NIVEL DE INSTRUCCIÓN ALCANZADO									
		14 a 25	25 a 44	45 a 64	65 o más	SIN INSTRUCCIÓN	PRIMARIO		SECUNDARIO		SUPERIOR NO UNIVERSITARIO		SUPERIOR UNIVERSITARIO		
							I	C	I	C	I	C	I	C	
Total	996	138	496	302	60	10	76	352	176	203	28	65	52	34	
Agricultura, ganadería, caza y silvicultura	175	21	80	58	16	3	23	82	41	21	2	1	2	-	
Pesca y servicios conexos	-	-	-	-	-	-	-	-	-	-	-	-	-	-	
Explotación de minas y canteras	-	-	-	-	-	-	-	-	-	-	-	-	-	-	
Industria manufacturera	94	12	53	23	6	1	8	34	16	24	1	4	4	2	
Electricidad, gas y agua	10	1	6	3	-	-	-	3	-	2	-	2	3	-	
Construcción	71	11	37	20	3	-	15	30	9	13	1	1	1	1	
Comercio al por mayor y al por menor; reparación de vehículos automotores, motocicletas, efectos personales y enseres domésticos	174	28	69	63	14	2	5	71	34	42	3	3	10	4	
Servicios de hotelería y restaurantes	34	11	17	6	-	-	-	11	9	10	2	2	-	-	
Servicio de transporte, de almacenamiento y de comunicaciones	76	12	46	18	-	-	2	26	26	17	-	2	3	-	
Intermediación financiera y otros servicios financieros	18	3	12	3	-	-	-	-	2	7	3	-	4	2	
Servicios inmobiliarios, empresariales y de alquiler	33	6	17	7	3	-	1	5	6	6	1	5	6	3	
Administración pública, defensa y seguridad social obligatoria	50	5	30	12	3	1	5	13	3	14	2	4	6	2	
Enseñanza	81	3	47	30	1	-	1	11	4	13	8	34	5	5	
Servicios sociales y de salud	55	2	29	20	4	-	2	19	10	7	1	-	2	14	
Servicios comunitarios, sociales y personales n.c.p.	32	3	14	13	2	1	2	7	10	7	1	2	1	1	
Servicios de hogares privados que contratan servicio doméstico	77	16	31	24	6	2	12	34	6	15	3	2	3	-	
Servicios de organizaciones y órganos extraterritoriales	-	-	-	-	-	-	-	-	-	-	-	-	-	-	
Actividades no bien especificadas	16	4	8	2	2	-	-	6	-	5	-	3	2	-	

Elaborado por CES-BCSF en base a datos del Censo de Población, Hogares y Vivienda (2001) INDEC.

Ramas de actividad en las cuales se propone centrar el proceso de capacitación:

- *Agricultura, ganadería, caza y silvicultura:* rama de actividad que ocupa a 175 personas. Un 45,7% de las mismas posee entre 25 y 44 años de edad y 33% entre 45 y 64 años respectivamente. En términos globales, el 46,8% finalizó sus estudios primarios, el 12% los secundarios, una persona el terciario y ninguna finalizó una carrera universitaria de grado.
- *Industria manufacturera:* cuenta con 94 empleados de los cuales el 56,3% posee entre 25 y 44 años de edad. En relación al grado de educación alcanzado por el total de personas ocupadas en el sector, el 36% terminó sus estudios primarios, el 25,5% los secundarios, el 4,2% los terciarios y el 2,1% finalizó una carrera universitaria de grado. En base a los datos preliminares que emergen del Censo

Nacional Económico 2004/2005, existen en San Jerónimo Sud 7 locales relacionados con esta rama de actividad. Se destaca en este sentido la importancia de que presenta la elaboración de productos alimenticios y bebidas.

- Al mismo tiempo, *la enseñanza, el servicio doméstico, el servicio de transporte, de almacenamiento y de comunicaciones y la construcción* se reconocen como ramas de actividad significativas.
- *Comercio:* Al igual que en las restantes localidades analizadas, el comercio se reconoce como una componente de gran importancia en función al personal empleado. En el caso particular de San Jerónimo Sud la actividad emplea a 174 personas, es decir un 17,5% de la población ocupada.

Localidad: San Lorenzo

Situada en la zona sur de la provincia, San Lorenzo, alberga un total de 12.117 personas empleadas en diferentes ramas de actividad. Esta cifra representa el 30,9% de la totalidad de población ocupada en el departamento San Lorenzo.

La localidad cuenta con un centro de capacitación laboral que se desempeña en la escuela N° 41, ubicada en Av. San Martín 864.

Tabla 52:

Población ocupada por grupos de edad y máximo nivel de instrucción alcanzado según rama de actividad.

RAMA DE ACTIVIDAD	POBLACIÓN OCUPADA DE 14 AÑOS O MÁS	GRUPOS DE EDAD				MAXIMO NIVEL DE INSTRUCCION ALCANZADO									
		14 a 25	25 a 44	45 a 64	65 o más	SIN INSTRUCCION	PRIMARIO		SECUNDARIO		SUPERIOR NO UNIVERSITARIO		SUPERIOR UNIVERSITARIO		
							I	C	I	C	I	C	I	C	
Total	12.117	1.670	6.259	3.890	298	174	833	3.231	1.939	2.910	514	1.091	798	627	
Agricultura, ganadería, caza y silvicultura	298	50	148	88	12	11	32	102	42	52	13	20	16	10	
Pesca y servicios conexos	14	4	6	4	-	2	4	7	1	-	-	-	-	-	
Explotación de minas y canteras	34	2	22	9	1	-	-	9	3	12	-	1	6	3	
Industria manufacturera	2.035	280	1.050	669	36	21	123	570	345	617	76	101	130	52	
Electricidad, gas y agua	117	3	75	39	-	-	7	32	23	31	6	9	4	5	
Construcción	901	160	433	277	31	22	99	388	166	129	23	20	36	18	
Comercio al por mayor y al por menor; reparación de vehículos automotores, motocicletas, efectos personales y enseres domésticos	2.556	443	1.273	758	82	24	126	631	500	749	135	141	186	64	
Servicios de hotelería y restaurantes	311	89	124	90	8	5	22	92	78	72	13	11	15	3	
Servicio de transporte, de almacenamiento y de comunicaciones	1.103	137	605	346	15	18	91	393	232	204	32	55	64	14	
Intermediación financiera y otros servicios financieros	144	5	98	39	2	1	1	6	9	66	11	14	29	7	
Servicios inmobiliarios, empresariales y de alquiler	690	103	368	211	8	4	20	119	77	160	36	48	81	145	
Administración pública, defensa y seguridad social obligatoria	872	59	471	330	12	19	91	267	129	199	32	45	52	38	
Enseñanza	998	67	597	323	11	1	12	67	33	195	57	496	68	69	
Servicios sociales y de salud	560	32	289	222	17	7	20	90	54	95	16	71	42	165	
Servicios comunitarios, sociales y personales n.c.p.	434	62	212	142	18	5	32	86	64	140	24	29	34	20	
Servicios de hogares privados que contratan servicio doméstico	539	89	243	181	26	26	111	212	96	65	14	8	7	-	
Servicios de organizaciones y órganos extraterritoriales	-	-	-	-	-	-	-	-	-	-	-	-	-	-	
Actividades no bien especificadas	511	85	245	162	19	8	42	160	87	124	26	22	28	14	

Elaborado por CES-BCSF en base a datos del Censo de Población, Hogares y Vivienda (2001) INDEC.

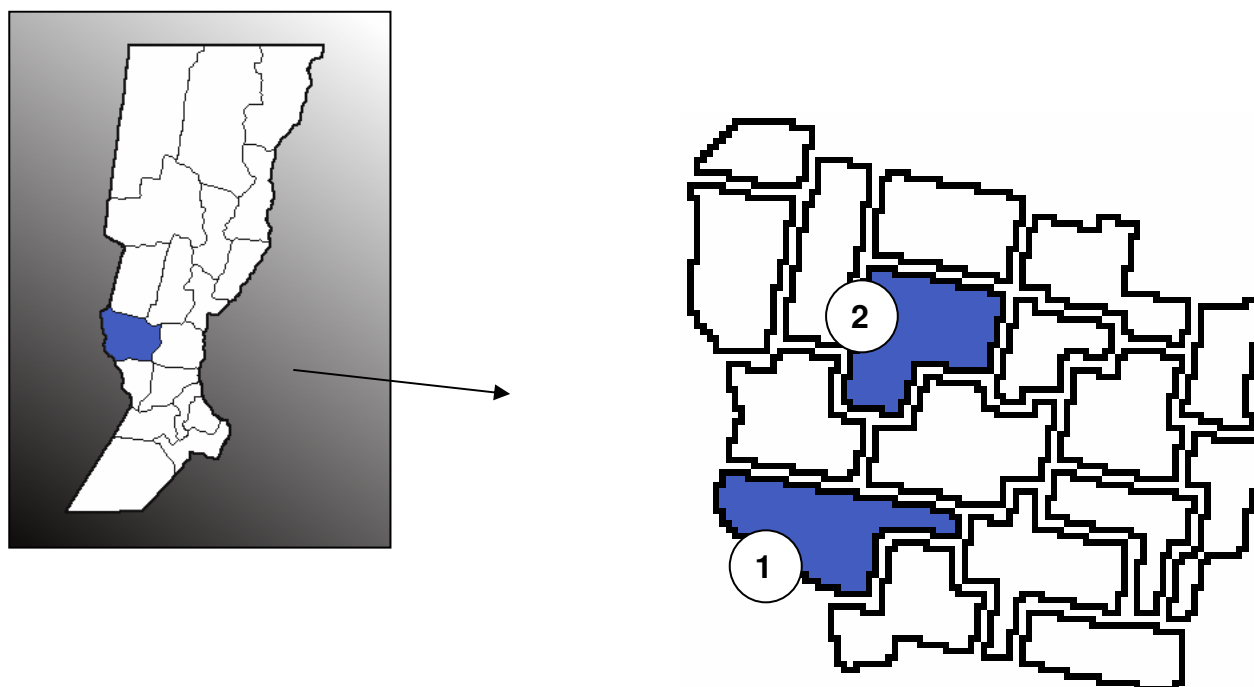
Ramas de actividad en las cuales se propone centrar el proceso de capacitación:

- *Agricultura, ganadería, caza y silvicultura:* rama de actividad que ocupa a 298 personas. Un 49,6% de las mismas posee entre 25 y 44 años de edad. En términos globales, el 34,2% finalizó sus estudios primarios, el 17,5% los secundarios, el 6,7% los estudios terciarios y el 3,3% finalizó una carrera universitaria de grado.
- *Industria manufacturera:* cuenta con 2.035 empleados de los cuales el 51,6% posee entre 25 y 44 años de edad. En relación al grado de educación alcanzado por el total de personas ocupadas en el sector, el 28% terminó sus estudios primarios, el 30,3% los secundarios, el 4,9% los terciarios y el 2,5% finalizó una carrera universitaria de grado. En base a los datos preliminares que emergen del Censo Nacional Económico 2004/2005, existen en San Lorenzo 126 locales

relacionados con esta rama de actividad. Se destaca en este sentido la importancia de las siguientes componentes: elaboración de productos alimenticios y bebidas; fabricación de productos elaborados de metal; y reparación, mantenimiento e instalación de máquinas y equipos. En una dimensión inferior se listan locales abocados a otras actividades tales como: fabricación de productos minerales no metálicos; fabricación de muebles y colchones; y fabricación de vehículos automotores, remolques y semiremolques.

- Al mismo tiempo, *el servicio de transporte, de almacenamiento y de comunicaciones, la enseñanza, y la construcción* se reconocen como ramas de actividad significativas.
- *Comercio*: Al igual que en las restantes localidades analizadas, el comercio se reconoce como una componente de gran importancia en función al personal empleado. En el caso particular de San Lorenzo la actividad emplea a 2.556 personas, es decir un 21% de la población ocupada.

Departamento San Martín



Localidades con Centro de Capacitación Laboral (CCL):

- (1) Piamonte - 1 CCL
- (2) San Jorge - 1 CCL

Generalidades referentes al departamento

Zona Departamental	Centro
Superficie	4.860 km ²
Población (Censo Nac. Poblacional 2001)	60.698 habitantes
Densidad (hab/ km ²)	12,5
Total de localidades	17
Total de centros de capacitación	2

Localidad: Piamonte

Situada en la zona centro de la provincia, Piamonte, alberga un total de 1.323 personas empleadas en diferentes ramas de actividad. Esta cifra representa el 5,6% de la totalidad de población ocupada en el departamento San Martín.

La localidad cuenta con un centro de capacitación laboral que se desempeña en la escuela N° 94, ubicada en Rivadavia y Falucho.

Tabla 53:

Población ocupada por grupos de edad y máximo nivel de instrucción alcanzado según rama de actividad.

RAMA DE ACTIVIDAD	POBLACIÓN OCUPADA DE 14 AÑOS O MÁS	GRUPOS DE EDAD				MAXIMO NIVEL DE INSTRUCCION ALCANZADO									
		14 a 25	25 a 44	45 a 64	65 o más	SIN INSTRUCCION	PRIMARIO		SECUNDARIO		SUPERIOR NO UNIVERSITARIO		SUPERIOR UNIVERSITARIO		
							I	C	I	C	I	C	I	C	
Total	1.323	182	597	460	84	21	167	560	147	232	15	100	31	50	
Agricultura, ganadería, caza y silvicultura	358	55	143	121	39	8	53	187	41	49	1	7	7	5	
Pesca y servicios conexos	-	-	-	-	-	-	-	-	-	-	-	-	-	-	
Explotación de minas y canteras	-	-	-	-	-	-	-	-	-	-	-	-	-	-	
Industria manufacturera	99	16	34	42	7	-	12	43	11	22	1	4	3	3	
Electricidad, gas y agua	5	2	2	1	-	-	1	1	-	3	-	-	-	-	
Construcción	55	6	25	22	2	1	9	32	7	3	-	1	2	-	
Comercio al por mayor y al por menor; reparación de vehículos automotores, motocicletas, efectos personales y enseres domésticos	211	32	87	76	16	5	23	90	28	39	3	8	7	8	
Servicios de hotelería y restaurantes	25	7	9	9	-	-	1	11	6	6	1	-	-	-	
Servicio de transporte, de almacenamiento y de comunicaciones	86	11	43	31	1	-	5	45	17	16	1	2	-	-	
Intermediación financiera y otros servicios financieros	16	1	11	3	1	-	1	2	-	9	1	1	-	2	
Servicios inmobiliarios, empresariales y de alquiler	43	5	25	11	2	-	3	6	5	12	1	4	3	9	
Administración pública, defensa y seguridad social obligatoria	173	11	103	55	4	2	17	46	9	39	2	50	2	6	
Enseñanza	28	1	13	12	2	-	-	4	1	6	1	12	-	4	
Servicios sociales y de salud	45	4	19	19	3	-	5	16	4	3	-	2	2	13	
Servicios comunitarios, sociales y personales n.c.p.	42	7	22	9	4	1	6	9	6	11	1	6	2	-	
Servicios de hogares privados que contratan servicio doméstico	126	23	56	44	3	4	30	65	10	12	2	1	2	-	
Servicios de organizaciones y órganos extraterritoriales	-	-	-	-	-	-	-	-	-	-	-	-	-	-	
Actividades no bien especificadas	11	1	5	5	-	-	1	3	2	2	-	2	1	-	

Elaborado por CES-BCSF en base a datos del Censo de Población, Hogares y Vivienda (2001) INDEC.

Ramas de actividad en las cuales se propone centrar el proceso de capacitación:

- *Agricultura, ganadería, caza y silvicultura*: rama de actividad que ocupa a 358 personas. Un 39,9% de las mismas posee entre 25 y 44 años de edad y otro 33,8% entre 45 y 64 años respectivamente. En términos globales, el 52,2% finalizó sus estudios primarios, el 13,7% los secundarios, el 1,9% los estudios terciarios y el 1,4% finalizó una carrera universitaria de grado.
- *Industria manufacturera*: cuenta con 99 empleados de los cuales el 34,3% posee entre 25 y 44 años de edad y 42,4% se encuentra entre los 45 y 64 años. En relación al grado de educación alcanzado por el total de personas ocupadas en el sector, el 43,4% terminó sus estudios primarios, el 22,2% los secundarios, el 4% los terciarios y el 3% finalizó una carrera universitaria de grado. En base a los



datos preliminares que emergen del Censo Nacional Económico 2004/2005, existen en Piamonte 17 locales relacionados con esta rama de actividad. Se destaca en este sentido la importancia de las siguientes componentes: elaboración de productos alimenticios y bebidas; fabricación de productos elaborados de metal; y fabricación de muebles y colchones.

- Al mismo tiempo, *los servicios domésticos y los servicios de transporte, de almacenamiento y de comunicaciones* se reconocen como ramas de actividad significativas.
- *Comercio*: Al igual que en las restantes localidades analizadas, el comercio se reconoce como una componente de gran importancia en función al personal empleado. En el caso particular de Piamonte la actividad emplea a 211 personas, es decir un 15,9% de la población ocupada.

Localidad: San Jorge

Situada en la zona centro de la provincia, San Jorge, alberga un total de 6.336 personas empleadas en diferentes ramas de actividad. Esta cifra representa el 27% de la totalidad de población ocupada en el departamento San Martín.

La localidad cuenta con un centro de capacitación laboral que se desempeña en la escuela N° 7, ubicada en Rivadavia 1260.

Tabla 54:

Población ocupada por grupos de edad y máximo nivel de instrucción alcanzado según rama de actividad.

RAMA DE ACTIVIDAD	POBLACIÓN OCUPADA DE 14 AÑOS O MÁS	GRUPOS DE EDAD				MAXIMO NIVEL DE INSTRUCCION ALCANZADO								
		14 a 25	25 a 44	45 a 64	65 o más	SIN INSTRUCCION	PRIMARIO		SECUNDARIO		SUPERIOR NO UNIVERSITARIO		SUPERIOR UNIVERSITARIO	
							I	C	I	C	I	C	I	C
Total	6.336	903	3.109	1.999	325	88	838	2.216	902	1.222	97	483	148	342
Agricultura, ganadería, caza y silvicultura	535	74	226	189	46	18	105	241	65	61	4	4	8	29
Pesca y servicios conexos	-	-	-	-	-	-	-	-	-	-	-	-	-	-
Explotación de minas y canteras	-	-	-	-	-	-	-	-	-	-	-	-	-	-
Industria manufacturera	1.093	206	530	305	52	12	149	459	187	210	12	25	16	23
Electricidad, gas y agua	43	3	26	14	-	-	3	9	14	12	-	1	3	1
Construcción	360	49	201	95	15	9	100	161	49	32	-	2	3	4
Comercio al por mayor y al por menor; reparación de vehículos automotores, motocicletas, efectos personales y enseres domésticos	1.311	215	641	395	60	8	95	443	229	361	32	70	43	30
Servicios de hotelería y restaurantes	161	31	63	55	12	1	20	61	39	28	4	4	3	1
Servicio de transporte, de almacenamiento y de comunicaciones	288	27	142	110	9	2	29	107	54	70	4	10	8	4
Intermediación financiera y otros servicios financieros	82	12	51	18	1	-	1	2	3	42	6	11	8	9
Servicios inmobiliarios, empresariales y de alquiler	266	43	134	76	13	5	16	60	32	55	6	21	13	58
Administración pública, defensa y seguridad social obligatoria	667	50	365	241	11	9	70	155	48	139	6	166	16	58
Enseñanza	198	14	115	67	2	-	2	17	9	38	6	103	6	17
Servicios sociales y de salud	222	16	130	68	8	-	10	44	20	32	4	21	4	87
Servicios comunitarios, sociales y personales n.c.p.	372	52	180	111	29	9	51	136	42	73	5	32	12	12
Servicios de hogares privados que contratan servicio doméstico	571	86	235	205	45	11	160	259	91	36	6	5	2	1
Servicios de organizaciones y órganos extraterritoriales	-	-	-	-	-	-	-	-	-	-	-	-	-	-
Actividades no bien especificadas	167	25	70	50	22	4	27	62	20	33	2	8	3	8

Elaborado por CES-BCSF en base a datos del Censo de Población, Hogares y Vivienda (2001) INDEC.

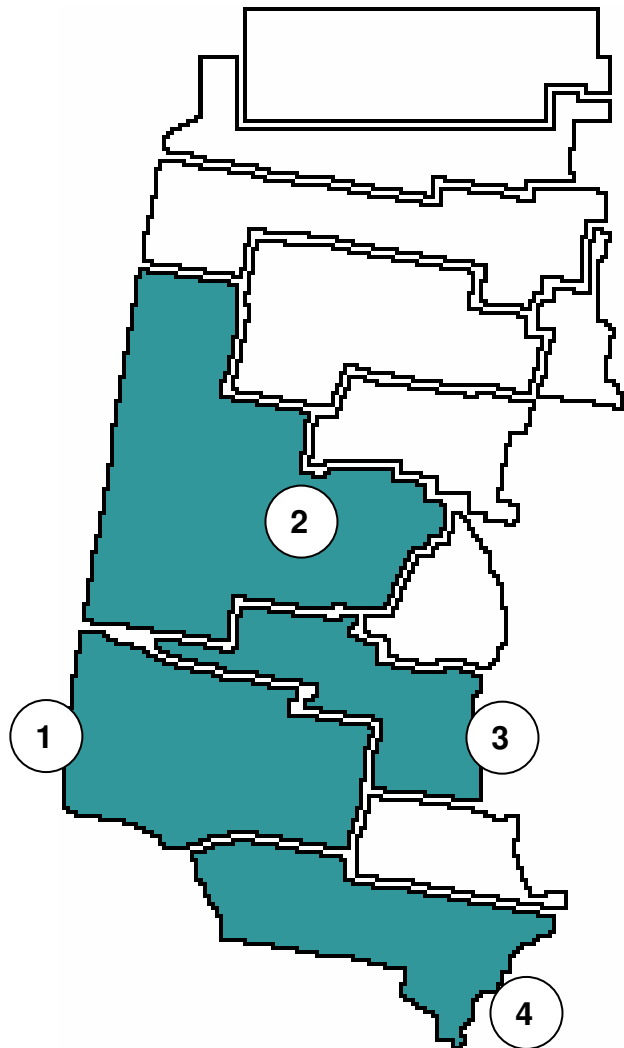
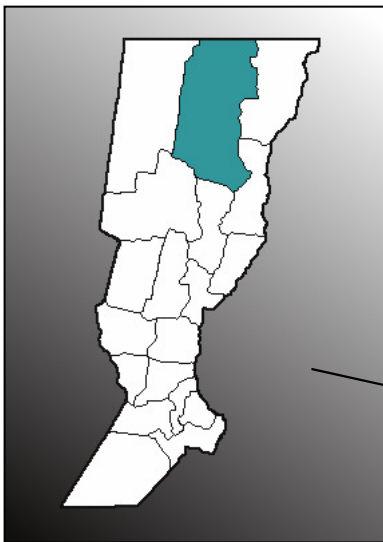
Ramas de actividad en las cuales se propone centrar el proceso de capacitación:

- *Agricultura, ganadería, caza y silvicultura:* rama de actividad que ocupa a 535 personas. Un 42,2% de las mismas posee entre 25 y 44 años de edad y otro 35,3% entre 45 y 64 años respectivamente. En términos globales, el 45% finalizó sus estudios primarios, el 11,4% los secundarios, el 0,74% los estudios terciarios y el 5,4% finalizó una carrera universitaria de grado.
- *Industria manufacturera:* cuenta con 1.093 empleados de los cuales el 48,5% posee entre 25 y 44 años de edad y 27,9% se encuentra entre los 45 y 64 años. En relación al grado de educación alcanzado por el total de personas ocupadas en el sector, el 41,9% terminó sus estudios primarios, el 19,2% los secundarios, el 2,3% los terciarios y el 2,1% finalizó una carrera universitaria de grado. En base a los

datos preliminares que emergen del Censo Nacional Económico 2004/2005, existen en San Jorge 74 locales relacionados con esta rama de actividad. Se destaca en este sentido la importancia de las siguientes componentes: elaboración de productos alimenticios y bebidas; y fabricación de productos elaborados de metal. En una dimensión inferior se listan locales abocados a otras actividades tales como: fabricación de productos minerales no metálicos; fabricación de muebles y colchones; y fabricación de vehículos automotores, remolques y semiremolques.

- Al mismo tiempo, *los servicios domésticos, los servicios comunitarios, sociales y personales y la construcción* se reconocen como ramas de actividad significativas.
- *Comercio*: Al igual que en las restantes localidades analizadas, el comercio se reconoce como una componente de gran importancia en función al personal empleado. En el caso particular de San Jorge la actividad emplea a 1.311 personas, es decir un 20,7% de la población ocupada.

Departamento Vera



Localidades con Centro de Capacitación Laboral (CCL):

- (1) La Gallareta - 1 CCL
- (2) Fortín Olmos - 1 CCL
- (3) Vera - 1 CCL
- (4) Calchaquí - 4 CCL

Generalidades referentes al departamento

Zona Departamental	Norte
Superficie	21.096 km ²
Población (Censo Nac. Poblacional 2001)	51.303 habitantes
Densidad (hab/km ²)	2,4
Total de localidades	12
Total de centros de capacitación	7

Localidad: Calchaquí

Situada en la zona norte de la provincia, Calchaquí, alberga un total de 2.425 personas empleadas en diferentes ramas de actividad. Esta cifra representa el 20% de la totalidad de población ocupada en el departamento Vera.

La localidad cuenta con 4 centros de capacitación laboral ubicados en:

- Escuela N° 70, Agustín P. Justo S/N
- Escuela N° 6, Sarmiento S/N
- Escuela N° 22, Ituzaingó S/N
- Escuela N° 5, Bv. Belgrano 281

Tabla 55:

Población ocupada por grupos de edad y máximo nivel de instrucción alcanzado según rama de actividad.

RAMA DE ACTIVIDAD	POBLACIÓN OCUPADA DE 14 AÑOS O MÁS	GRUPOS DE EDAD				MÁXIMO NIVEL DE INSTRUCCIÓN ALCANZADO									
		14 a 25	25 a 44	45 a 64	65 o más	SIN INSTRUCCIÓN	PRIMARIO		SECUNDARIO		SUPERIOR NO UNIVERSITARIO		SUPERIOR UNIVERSITARIO		
							I	C	I	C	I	C	I	C	
Total	2.425	317	1.252	757	99	86	445	732	333	415	31	258	28	97	
Agricultura, ganadería, caza y silvicultura	491	60	208	178	45	40	158	182	50	43	2	4	2	10	
Pesca y servicios conexos	-	-	-	-	-	-	-	-	-	-	-	-	-	-	
Explotación de minas y canteras	-	-	-	-	-	-	-	-	-	-	-	-	-	-	
Industria manufacturera	182	33	99	43	7	1	33	61	37	36	2	7	3	2	
Electricidad, gas y agua	31	-	19	12	-	1	2	11	9	6	1	-	1	-	
Construcción	128	19	74	32	3	4	37	52	18	11	1	-	-	5	
Comercio al por mayor y al por menor; reparación de vehículos automotores, motocicletas, efectos personales y enseres domésticos	427	65	222	120	20	7	52	127	80	115	6	21	7	12	
Servicios de hotelería y restaurantes	45	6	19	20	-	1	10	19	8	6	1	-	-	-	
Servicio de transporte, de almacenamiento y de comunicaciones	99	13	41	42	3	2	14	37	24	18	-	1	3	-	
Intermediación financiera y otros servicios financieros	28	2	18	7	1	-	2	1	2	17	-	5	-	1	
Servicios inmobiliarios, empresariales y de alquiler	90	10	52	24	4	6	16	24	8	12	-	6	2	16	
Administración pública, defensa y seguridad social obligatoria	248	26	135	86	1	7	41	55	25	54	4	46	4	12	
Enseñanza	237	8	166	62	1	-	5	23	6	38	3	146	3	13	
Servicios sociales y de salud	82	4	41	34	3	1	5	22	5	13	2	11	1	22	
Servicios comunitarios, sociales y personales n.c.p.	94	18	48	27	1	1	17	33	16	16	2	7	1	1	
Servicios de hogares privados que contratan servicio doméstico	166	32	81	52	1	11	36	65	34	15	3	1	1	-	
Servicios de organizaciones y órganos extraterritoriales	-	-	-	-	-	-	-	-	-	-	-	-	-	-	
Actividades no bien especificadas	77	21	29	18	9	4	17	20	11	15	4	3	-	3	

Elaborado por CES-BCSF en base a datos del Censo de Población, Hogares y Vivienda (2001) INDEC.

Ramas de actividad en las cuales se propone centrar el proceso de capacitación:

- *Agricultura, ganadería, caza y silvicultura*: rama de actividad que ocupa a 491 personas. Un 42,4% de las mismas posee entre 25 y 44 años de edad y otro 36,2% entre 45 y 64 años respectivamente. En términos globales, el 37% finalizó sus estudios primarios, el 8,7% los secundarios, el 0,81% los estudios terciarios y el 2% finalizó una carrera universitaria de grado.
- *Industria manufacturera*: cuenta con 182 empleados de los cuales el 54,4% posee entre 25 y 44 años de edad. En relación al grado de educación alcanzado por el

total de personas ocupadas en el sector, el 33,5% terminó sus estudios primarios, el 19,8% los secundarios, el 3,8% los terciarios y 2 personas finalizaron una carrera universitaria de grado. En base a los datos preliminares que emergen del Censo Nacional Económico 2004/2005, existen en Calchaquí 24 locales relacionados con esta rama de actividad. Se destaca en este sentido la importancia de las siguientes componentes: fabricación de muebles y colchones; y elaboración de productos alimenticios y bebidas.

- Al mismo tiempo, *la enseñanza, los servicios domésticos y la construcción* se reconocen como ramas de actividad significativas.
- *Comercio:* Al igual que en las restantes localidades analizadas, el comercio se reconoce como una componente de gran importancia en función al personal empleado. En el caso particular de Calchaquí la actividad emplea a 427 personas, es decir un 17,6% de la población ocupada.

Localidad: Fortín Olmos

Situada en la zona norte de la provincia, Fortín Olmos, alberga un total de 716 personas empleadas en diferentes ramas de actividad. Esta cifra representa el 5,9% de la totalidad de población ocupada en el departamento Vera.

La localidad cuenta con un centro de capacitación laboral que se desempeña en la escuela N° 23 (zona rural).

Tabla 56:

Población ocupada por grupos de edad y máximo nivel de instrucción alcanzado según rama de actividad.

RAMA DE ACTIVIDAD	POBLACIÓN OCUPADA DE 14 AÑOS O MÁS	GRUPOS DE EDAD				MAXIMO NIVEL DE INSTRUCCION ALCANZADO									
		14 a 25	25 a 44	45 a 64	65 o más	SIN INSTRUCCION	PRIMARIO		SECUNDARIO		SUPERIOR NO UNIVERSITARIO		SUPERIOR UNIVERSITARIO		
							I	C	I	C	I	C	I	C	
Total	716	84	348	245	39	63	214	218	62	82	6	58	2	11	
Agricultura, ganadería, caza y silvicultura	340	44	156	112	28	38	148	121	20	10	-	1	-	2	
Pesca y servicios conexos	-	-	-	-	-	-	-	-	-	-	-	-	-	-	
Explotación de minas y canteras	-	-	-	-	-	-	-	-	-	-	-	-	-	-	
Industria manufacturera	40	6	19	13	2	6	14	9	6	4	1	-	-	-	
Electricidad, gas y agua	3	-	-	3	-	-	1	1	1	-	-	-	-	-	
Construcción	15	2	9	4	-	1	1	7	4	2	-	-	-	-	
Comercio al por mayor y al por menor; reparación de vehículos automotores, motocicletas, efectos personales y enseres domésticos	42	6	16	18	2	-	10	13	10	7	1	1	-	-	
Servicios de hotelería y restaurantes	5	-	-	5	-	1	2	1	1	-	-	-	-	-	
Servicio de transporte, de almacenamiento y de comunicaciones	10	1	5	3	1	1	2	3	1	3	-	-	-	-	
Intermediación financiera y otros servicios financieros	1	-	1	-	-	-	-	-	-	-	-	1	-	-	
Servicios inmobiliarios, empresariales y de alquiler	20	7	8	5	-	3	8	6	2	1	-	-	-	-	
Administración pública, defensa y seguridad social obligatoria	41	1	19	21	-	3	7	10	6	10	1	3	-	1	
Enseñanza	108	5	71	30	2	1	2	20	1	29	2	48	2	3	
Servicios sociales y de salud	20	-	10	10	-	-	-	8	2	6	-	-	-	4	
Servicios comunitarios, sociales y personales n.c.p.	27	5	13	7	2	1	8	6	2	5	1	3	-	1	
Servicios de hogares privados que contratan servicio doméstico	13	1	7	5	-	-	4	3	2	4	-	-	-	-	
Servicios de organizaciones y órganos extraterritoriales	-	-	-	-	-	-	-	-	-	-	-	-	-	-	
Actividades no bien especificadas	31	6	14	9	2	8	7	10	4	1	-	1	-	-	

Elaborado por CES-BCSF en base a datos del Censo de Población, Hogares y Vivienda (2001) INDEC.

Ramas de actividad en las cuales se propone centrar el proceso de capacitación:

- *Agricultura, ganadería, caza y silvicultura:* rama de actividad que ocupa a 340 personas. Un 45,8% de las mismas posee entre 25 y 44 años de edad y otro 32,9% entre 45 y 64 años respectivamente. En términos globales, el 35,6% finalizó sus estudios primarios, el 2,9% los secundarios, una persona completó estudios terciarios y 2 finalizaron una carrera universitaria de grado.
- *Industria manufacturera:* cuenta con 40 empleados de los cuales el 47,5% posee entre 25 y 44 años de edad y 32,5% entre 45 y 64 años respectivamente. En relación al grado de educación alcanzado por el total de personas ocupadas en el sector, el 22,5% terminó sus estudios primarios, el 10% los secundarios y ninguna persona finalizó estudios terciarios o universitarios.



-
- Al mismo tiempo, *la enseñanza* también se reconoce como una rama de actividad significativa.
 - *Comercio*: Al igual que en las restantes localidades analizadas, el comercio se reconoce como una componente de gran importancia en función al personal empleado. En el caso particular de Fortín Olmos la actividad emplea a 42 personas, es decir un 5,8% de la población ocupada.

Localidad: La Gallareta

Situada en la zona centro de la provincia, La Gallareta, alberga un total de 699 personas empleadas en diferentes ramas de actividad. Esta cifra representa el 5,7% de la totalidad de población ocupada en el departamento Vera.

La localidad cuenta con un centro de capacitación laboral que se desempeña en la escuela N° 3, ubicada en Rivadavia y Roca.

Tabla 57:

Población ocupada por grupos de edad y máximo nivel de instrucción alcanzado según rama de actividad.

RAMA DE ACTIVIDAD	POBLACIÓN OCUPADA DE 14 AÑOS O MÁS	GRUPOS DE EDAD				MAXIMO NIVEL DE INSTRUCCION ALCANZADO									
		14 a 25	25 a 44	45 a 64	65 o más	SIN INSTRUCCION	PRIMARIO		SECUNDARIO		SUPERIOR NO UNIVERSITARIO		SUPERIOR UNIVERSITARIO		
							I	C	I	C	I	C	I	C	
Total	699	102	342	230	25	48	144	280	48	101	8	60	1	9	
Agricultura, ganadería, caza y silvicultura	318	57	141	105	15	35	103	158	12	5	-	3	-	2	
Pesca y servicios conexos	-	-	-	-	-	-	-	-	-	-	-	-	-	-	
Explotación de minas y canteras	-	-	-	-	-	-	-	-	-	-	-	-	-	-	
Industria manufacturera	34	10	16	7	1	2	6	14	5	5	2	-	-		
Electricidad, gas y agua	1	-	-	1	-	-	1	-	-	-	-	-	-		
Construcción	21	1	14	6	-	-	5	11	5	-	-	-	-		
Comercio al por mayor y al por menor; reparación de vehículos automotores, motocicletas, efectos personales y enseres domésticos	41	6	24	9	2	2	3	14	9	11	1	1	-		
Servicios de hotelería y restaurantes	7	-	3	4	-	-	-	1	-	5	1	-	-		
Servicio de transporte, de almacenamiento y de comunicaciones	12	1	6	5	-	-	-	6	1	4	-	-	1		
Intermediación financiera y otros servicios financieros	1	-	-	1	-	-	-	-	-	1	-	-	-		
Servicios inmobiliarios, empresariales y de alquiler	15	3	7	5	-	-	4	6	1	3	-	-	1		
Administración pública, defensa y seguridad social obligatoria	74	9	33	32	-	2	9	24	1	31	1	6	-		
Enseñanza	68	3	46	19	-	-	1	4	1	16	1	43	1		
Servicios sociales y de salud	35	2	27	5	1	1	1	7	4	13	1	4	4		
Servicios comunitarios, sociales y personales n.c.p.	14	2	3	9	-	1	2	7	1	2	-	1	-		
Servicios de hogares privados que contratan servicio doméstico	25	5	14	4	2	3	5	12	3	1	1	-	-		
Servicios de organizaciones y órganos extraterritoriales	-	-	-	-	-	-	-	-	-	-	-	-	-		
Actividades no bien especificadas	33	3	8	18	4	2	4	16	5	4	-	2	-		

Elaborado por CES-BCSF en base a datos del Censo de Población, Hogares y Vivienda (2001) INDEC.

Ramas de actividad en las cuales se propone centrar el proceso de capacitación:

- *Agricultura, ganadería, caza y silvicultura:* rama de actividad que ocupa a 318 personas. Un 44,3% de las mismas posee entre 25 y 44 años de edad y otro 33% entre 45 y 64 años respectivamente. En términos globales, el 49,7% finalizó sus estudios primarios, el 1,6% los secundarios, 3 personas completaron estudios terciarios y 2 finalizaron una carrera universitaria de grado.
- *Industria manufacturera:* cuenta con 34 empleados de los cuales el 47% posee entre 25 y 44 años de edad. En relación al grado de educación alcanzado por el total de personas ocupadas en el sector, el 41,17% terminó sus estudios primarios, el 14,7% los secundarios y ninguna persona completó estudios terciarios o universitarios. En base a los datos preliminares que emergen del Censo Nacional

Económico 2004/2005, existen en La Gallareta 7 locales relacionados con esta rama de actividad. Se destaca en este sentido la importancia de las siguientes componentes: elaboración de productos alimenticios y bebidas; producción de madera y fabricación de productos de madera y corcho; y fabricación de muebles y colchones.

- Al mismo tiempo, *la enseñanza* también se reconoce como una rama de actividad significativa.
- *Comercio*: Al igual que en las restantes localidades analizadas, el comercio se reconoce como una componente de gran importancia en función al personal empleado. En el caso particular de La Gallareta la actividad emplea a 41 personas, es decir un 5,86% de la población ocupada.

Localidad: Vera

Situada en la zona norte de la provincia, Vera, alberga un total de 4.808 personas empleadas en diferentes ramas de actividad. Esta cifra representa el 39,7% de la totalidad de población ocupada en el departamento Vera.

La localidad cuenta con un centro de capacitación laboral que se desempeña en la escuela N° 40, ubicada en La Rioja 1847.

Tabla 58:

Población ocupada por grupos de edad y máximo nivel de instrucción alcanzado según rama de actividad.

RAMA DE ACTIVIDAD	POBLACIÓN OCUPADA DE 14 AÑOS O MÁS	GRUPOS DE EDAD				MAXIMO NIVEL DE INSTRUCCION ALCANZADO									
		14 a 25	25 a 44	45 a 64	65 o más	SIN INSTRUCCION	PRIMARIO		SECUNDARIO		SUPERIOR NO UNIVERSITARIO		SUPERIOR UNIVERSITARIO		
							I	C	I	C	I	C	I	C	
Total	4.808	691	2.416	1.584	117	134	600	1.353	660	1.093	122	614	60	172	
Agricultura, ganadería, caza y silvicultura	513	67	224	193	29	35	125	211	55	62	2	14	5	4	
Pesca y servicios conexos	1	-	-	1	-	-	-	1	-	-	-	-	-	-	
Explotación de minas y canteras	-	-	-	-	-	-	-	-	-	-	-	-	-	-	
Industria manufacturera	313	58	160	88	7	9	58	125	51	54	6	6	3	1	
Electricidad, gas y agua	32	5	22	5	-	-	5	8	7	8	2	1	1	-	
Construcción	318	62	148	107	1	14	62	143	46	40	3	6	2	2	
Comercio al por mayor y al por menor; reparación de vehículos automotores, motocicletas, efectos personales y enseres domésticos	723	131	361	204	27	9	54	194	143	223	27	41	18	14	
Servicios de hotelería y restaurantes	79	22	41	14	2	1	8	22	15	27	3	2	1	-	
Servicio de transporte, de almacenamiento y de comunicaciones	201	34	109	54	4	-	17	69	48	47	5	14	-	1	
Intermediación financiera y otros servicios financieros	41	5	20	15	1	-	-	4	-	20	1	10	6	-	
Servicios inmobiliarios, empresariales y de alquiler	162	17	86	54	5	9	15	31	11	31	4	12	3	46	
Administración pública, defensa y seguridad social obligatoria	1.000	94	515	385	6	12	78	209	100	351	26	177	12	35	
Enseñanza	463	23	274	161	5	1	5	40	14	85	13	290	5	10	
Servicios sociales y de salud	181	4	88	82	7	1	6	46	26	30	4	16	2	50	
Servicios comunitarios, sociales y personales n.c.p.	193	32	97	62	2	9	42	50	32	42	5	8	-	5	
Servicios de hogares privados que contratan servicio doméstico	406	90	205	102	9	28	91	145	75	44	15	7	-	1	
Servicios de organizaciones y órganos extraterritoriales	-	-	-	-	-	-	-	-	-	-	-	-	-	-	
Actividades no bien especificadas	182	47	66	57	12	6	34	55	37	29	6	10	2	3	

Elaborado por CES-BCSF en base a datos del Censo de Población, Hogares y Vivienda (2001) INDEC.

Ramas de actividad en las cuales se propone centrar el proceso de capacitación:

- *Agricultura, ganadería, caza y silvicultura*: rama de actividad que ocupa a 513 personas. Un 43,6% de las mismas posee entre 25 y 44 años de edad y otro 37,6% entre 45 y 64 años respectivamente. En términos globales, el 41,13% finalizó sus estudios primarios, el 12% los secundarios, el 2,7% los estudios terciarios y el 0,77% finalizó una carrera universitaria de grado.
- *Industria manufacturera*: cuenta con 313 empleados de los cuales el 51,1% posee entre 25 y 44 años de edad. En relación al grado de educación alcanzado por el total de personas ocupadas en el sector, el 39,9% terminó sus estudios primarios, el 17,2% los secundarios, el 1,9% los terciarios y una persona finalizó una carrera universitaria de grado. En base a los datos preliminares que emergen del Censo



Nacional Económico 2004/2005, existen en Vera 29 locales relacionados con esta rama de actividad. Se destaca en este sentido la importancia de las siguientes componentes: elaboración de productos alimenticios y bebidas; y fabricación de muebles y colchones.

- Al mismo tiempo, *la enseñanza, los servicios domésticos y la construcción* se reconocen como ramas de actividad significativas.
- *Comercio*: Al igual que en las restantes localidades analizadas, el comercio se reconoce como una componente de gran importancia en función al personal empleado. En el caso particular de Vera la actividad emplea a 723 personas, es decir un 15% de la población ocupada.





Anexos

Tablas departamentales
(Población Ocupada por
Rama de Actividad)



Población ocupada mayor de 14 años por rama de actividad económica: Departamento Belgrano

Rama de Actividad Económica	Población Ocupada	Participación %
Total	14.007	100,00%
Agricultura, ganadería, caza y silvicultura	2.274	16,23%
Pesca y servicios conexos	-	-
Explotación de minas y canteras	4	0,03%
Elaboración de productos alimenticios y bebidas	297	2,12%
Elaboración de productos de tabaco	-	-
Fabricación de productos textiles	27	0,19%
Fabricación de prendas de vestir; terminación y teñido de pieles	101	0,72%
Curtido y terminación de cueros; fabr. de prod. de cuero y calzado	185	1,32%
Producción de madera y fabr. de prod. de madera y corcho, excepto muebles;	66	0,47%
Industria del papel	3	0,02%
Edición e impresión; reproducción de grabaciones	34	0,24%
Fabricación de coque, productos de la refinación del petróleo y combustible nuclear	5	0,04%
Fabricación de sustancias y productos químicos	26	0,19%
Fabricación de productos de caucho y plástico	94	0,67%
Fabricación de productos minerales no metálicos	18	0,13%
Fabricación de metales comunes	147	1,05%
Fabricación de prod. elaborados de metal, excepto maquinaria y equipo	579	4,13%
Fabricación de maquinaria y equipo	817	5,83%
Fabricación de maquinaria de oficina, contabilidad e informática	1	0,01%
Fabricación de maquinaria y aparatos eléctricos	9	0,06%
Fabricación de equipos y aparatos de radio, televisión y comunicaciones	-	-
Fabricación de instrumentos médicos y de precisión; fabr. de relojes	1	0,01%
Fabricación de vehículos automotores, remolques y semirremolques	99	0,71%
Fabricación de otros tipos de equipos de transporte	2	0,01%
Fabricación de muebles y otras industrias no contempladas previamente	157	1,12%
Industria manufacturera sin especificar	172	1,23%
Electricidad, gas y agua	93	0,66%
Construcción	690	4,93%
Venta de vehículos automotores y motocicletas; venta al por menor de combustible para vehículos automotores	222	1,58%
Comercio al por mayor, en comisión y al por menor, excepto vehículos	1.672	11,94%
Reparación de efectos personales y enseres domésticos	58	0,41%
Mantenimiento y reparación de vehículos, excepto motocicletas	248	1,77%
Comercio y reparación de vehículos, efectos personales y enseres domésticos sin especificar	295	2,11%
Hoteles, campamentos y otros tipos de hospedaje temporal	31	0,22%
Expendio de comidas y bebidas	208	1,48%
Hotelería y expendio de comidas y bebidas sin especificar	21	0,15%
Transporte terrestre	487	3,48%
Transporte por vía acuática	1	0,01%
Transporte aéreo	7	0,05%
Actividades complementarias del transporte; agencias de viaje	40	0,29%
Correos y telecomunicaciones	67	0,48%
Transporte y comunicaciones sin especificar	67	0,48%
Intermediación financiera y otros servicios financieros	179	1,28%
Actividades inmobiliarias	18	0,13%
Alquiler de equipo de transporte	3	0,02%
Informática y actividades conexas	9	0,06%
Investigación y desarrollo	23	0,16%
Otras actividades empresariales	334	2,38%
Servicios inmobiliarios y empresariales sin especificar	148	1,06%
Administración pública, defensa y seguridad social obligatoria	759	5,42%
Enseñanza	967	6,90%
Servicios relacionados con la salud humana	359	2,56%
Servicios veterinarios	17	0,12%
Servicios sociales	53	0,38%
Servicios sociales y de salud sin especificar	40	0,29%
Eliminación de desperdicios y aguas residuales	28	0,20%
Servicios de asociaciones	69	0,49%
Actividades de esparcimiento y servicios culturales y deportivos	165	1,18%
Otras actividades de servicios	164	1,17%
Servicios comunitarios, sociales y personales sin especificar	67	0,48%
Servicios de hogares privados que contratan servicio doméstico	933	6,66%
Servicios de organizaciones y órganos extraterritoriales	-	-
Actividades no bien especificadas	347	2,48%

Elaborado por CES-BCSF en base a datos del INDEC. Censo Nacional de Población, Hogares y Viviendas 2001.

Población ocupada mayor de 14 años por rama de actividad económica: Departamento Caseros		
Rama de Actividad Económica	Población Ocupada	Participación %
Total	27.285	100,00%
Agricultura, ganadería, caza y silvicultura	4.499	16,49%
Pesca y servicios conexos	1	0,00%
Explotación de minas y canteras	5	0,02%
Elaboración de productos alimenticios y bebidas	1.035	3,79%
Elaboración de productos de tabaco	-	-
Fabricación de productos textiles	96	0,35%
Fabricación de prendas de vestir; terminación y teñido de pieles	342	1,25%
Curtido y terminación de cueros; fabr. de prod. de cuero y calzado	11	0,04%
Producción de madera y fabr. de prod. de madera y corcho, excepto muebles;	145	0,53%
Industria del papel	-	-
Edición e impresión; reproducción de grabaciones	77	0,28%
Fabricación de coque, productos de la refinación del petróleo y combustible nuclear	1	0,00%
Fabricación de sustancias y productos químicos	46	0,17%
Fabricación de productos de caucho y plástico	16	0,06%
Fabricación de productos minerales no metálicos	101	0,37%
Fabricación de metales comunes	29	0,11%
Fabricación de prod. elaborados de metal, excepto maquinaria y equipo	588	2,16%
Fabricación de maquinaria y equipo	658	2,41%
Fabricación de maquinaria de oficina, contabilidad e informática	-	-
Fabricación de maquinaria y aparatos eléctricos	17	0,06%
Fabricación de equipos y aparatos de radio, televisión y comunicaciones	1	0,00%
Fabricación de instrumentos médicos y de precisión; fabr. de relojes	14	0,05%
Fabricación de vehículos automotores, remolques y semirremolques	106	0,39%
Fabricación de otros tipos de equipos de transporte	24	0,09%
Fabricación de muebles y otras industrias no contempladas previamente	200	0,73%
Industria manufacturera sin especificar	304	1,11%
Electricidad, gas y agua	142	0,52%
Construcción	1.409	5,16%
Venta de vehículos automotores y motocicletas; venta al por menor de combustible para vehículos automotores	541	1,98%
Comercio al por mayor, en comisión y al por menor, excepto vehículos	3.992	14,63%
Reparación de efectos personales y enseres domésticos	135	0,49%
Mantenimiento y reparación de vehículos, excepto motocicletas	623	2,28%
Comercio y reparación de vehículos, efectos personales y enseres domésticos sin especificar	543	1,99%
Hoteles, campamentos y otros tipos de hospedaje temporal	50	0,18%
Expendio de comidas y bebidas	473	1,73%
Hotelería y expendio de comidas y bebidas sin especificar	44	0,16%
Transporte terrestre	1.157	4,24%
Transporte por vía acuática	-	-
Transporte aéreo	1	0,00%
Actividades complementarias del transporte; agencias de viaje	110	0,40%
Correos y telecomunicaciones	199	0,73%
Transporte y comunicaciones sin especificar	137	0,50%
Intermediación financiera y otros servicios financieros	462	1,69%
Actividades inmobiliarias	42	0,15%
Alquiler de equipo de transporte	9	0,03%
Informática y actividades conexas	52	0,19%
Investigación y desarrollo	45	0,16%
Otras actividades empresariales	757	2,77%
Servicios inmobiliarios y empresariales sin especificar	255	0,93%
Administración pública, defensa y seguridad social obligatoria	1.289	4,72%
Enseñanza	2.116	7,76%
Servicios relacionados con la salud humana	942	3,45%
Servicios veterinarios	56	0,21%
Servicios sociales	126	0,46%
Servicios sociales y de salud sin especificar	109	0,40%
Eliminación de desperdicios y aguas residuales	48	0,18%
Servicios de asociaciones	166	0,61%
Actividades de esparcimiento y servicios culturales y deportivos	364	1,33%
Otros actividades de servicios	348	1,28%
Servicios comunitarios, sociales y personales sin especificar	146	0,54%
Servicios de hogares privados que contratan servicio doméstico	1.535	5,63%
Servicios de organizaciones y órganos extraterritoriales	-	-
Actividades no bien especificadas	546	2,00%

Elaborado por CES-BCSF en base a datos del INDEC. Censo Nacional de Población, Hogares y Viviendas 2001.

Población ocupada mayor de 14 años por rama de actividad económica: Departamento Castellanos		
Rama de Actividad Económica	Población Ocupada	Participación %
Total	59.794	100,00%
Agricultura, ganadería, caza y silvicultura	7.943	13,28%
Pesca y servicios conexos	2	0,00%
Explotación de minas y canteras	5	0,01%
Elaboración de productos alimenticios y bebidas	4.672	7,81%
Elaboración de productos de tabaco	1	0,00%
Fabricación de productos textiles	116	0,19%
Fabricación de prendas de vestir; terminación y teñido de pieles	290	0,48%
Curtido y terminación de cueros; fabr. de prod. de cuero y calzado	41	0,07%
Producción de madera y fabr. de prod. de madera y corcho, excepto muebles;	209	0,35%
Industria del papel	213	0,36%
Edición e impresión; reproducción de grabaciones	178	0,30%
Fabricación de coque, productos de la refinación del petróleo y combustible nuclear	6	0,01%
Fabricación de sustancias y productos químicos	196	0,33%
Fabricación de productos de caucho y plástico	179	0,30%
Fabricación de productos minerales no metálicos	278	0,46%
Fabricación de metales comunes	76	0,13%
Fabricación de prod. elaborados de metal, excepto maquinaria y equipo	1.799	3,01%
Fabricación de maquinaria y equipo	977	1,63%
Fabricación de maquinaria de oficina, contabilidad e informática	1	0,00%
Fabricación de maquinaria y aparatos eléctricos	92	0,15%
Fabricación de equipos y aparatos de radio, televisión y comunicaciones	6	0,01%
Fabricación de instrumentos médicos y de precisión; fabr. de relojes	44	0,07%
Fabricación de vehículos automotores, remolques y semirremolques	263	0,44%
Fabricación de otros tipos de equipos de transporte	88	0,15%
Fabricación de muebles y otras industrias no contempladas previamente	611	1,02%
Industria manufacturera sin especificar	1.116	1,87%
Electricidad, gas y agua	375	0,63%
Construcción	3.869	6,47%
Venta de vehículos automotores y motocicletas; venta al por menor de combustible para vehículos automotores	973	1,63%
Comercio al por mayor, en comisión y al por menor, excepto vehículos	7.039	11,77%
Reparación de efectos personales y enseres domésticos	233	0,39%
Mantenimiento y reparación de vehículos, excepto motocicletas	1.048	1,75%
Comercio y reparación de vehículos, efectos personales y enseres domésticos sin especificar	1.593	2,66%
Hoteles, campamentos y otros tipos de hospedaje temporal	181	0,30%
Expendio de comidas y bebidas	982	1,64%
Hotelería y expendio de comidas y bebidas sin especificar	101	0,17%
Transporte terrestre	1.730	2,89%
Transporte por vía acuática	1	0,00%
Transporte aéreo	4	0,01%
Actividades complementarias del transporte; agencias de viaje	167	0,28%
Correos y telecomunicaciones	380	0,64%
Transporte y comunicaciones sin especificar	245	0,41%
Intermediación financiera y otros servicios financieros	1.023	1,71%
Actividades inmobiliarias	99	0,17%
Alquiler de equipo de transporte	14	0,02%
Informática y actividades conexas	114	0,19%
Investigación y desarrollo	166	0,28%
Otras actividades empresariales	2.054	3,44%
Servicios inmobiliarios y empresariales sin especificar	690	1,15%
Administración pública, defensa y seguridad social obligatoria	2.555	4,27%
Enseñanza	3.804	6,36%
Servicios relacionados con la salud humana	1.777	2,97%
Servicios veterinarios	122	0,20%
Servicios sociales	283	0,47%
Servicios sociales y de salud sin especificar	242	0,40%
Eliminación de desperdicios y aguas residuales	62	0,10%
Servicios de asociaciones	281	0,47%
Actividades de esparcimiento y servicios culturales y deportivos	711	1,19%
Otras actividades de servicios	765	1,28%
Servicios comunitarios, sociales y personales sin especificar	282	0,47%
Servicios de hogares privados que contratan servicio doméstico	4.916	8,22%
Servicios de organizaciones y órganos extraterritoriales	1	0,00%
Actividades no bien especificadas	1.510	2,53%

Elaborado por CES-BCSF en base a datos del INDEC. Censo Nacional de Población, Hogares y Viviendas 2001.



Población ocupada mayor de 14 años por rama de actividad económica: Departamento Constitución		
Rama de Actividad Económica	Población Ocupada	Participación %
Total	22.514	100,00%
Agricultura, ganadería, caza y silvicultura	3.069	13,63%
Pesca y servicios conexos	33	0,15%
Explotación de minas y canteras	6	0,03%
Elaboración de productos alimenticios y bebidas	630	2,80%
Elaboración de productos de tabaco	-	-
Fabricación de productos textiles	42	0,19%
Fabricación de prendas de vestir; terminación y teñido de pieles	185	0,82%
Curtido y terminación de cueros; fabr. de prod. de cuero y calzado	79	0,35%
Producción de madera y fabr. de prod. de madera y corcho, excepto muebles;	94	0,42%
Industria del papel	12	0,05%
Edición e impresión; reproducción de grabaciones	54	0,24%
Fabricación de coque, productos de la refinación del petróleo y combustible nuclear	3	0,01%
Fabricación de sustancias y productos químicos	45	0,20%
Fabricación de productos de caucho y plástico	20	0,09%
Fabricación de productos minerales no metálicos	89	0,40%
Fabricación de metales comunes	753	3,34%
Fabricación de prod. elaborados de metal, excepto maquinaria y equipo	1.201	5,33%
Fabricación de maquinaria y equipo	122	0,54%
Fabricación de maquinaria de oficina, contabilidad e informática	-	-
Fabricación de maquinaria y aparatos eléctricos	11	0,05%
Fabricación de equipos y aparatos de radio, televisión y comunicaciones	-	-
Fabricación de instrumentos médicos y de precisión; fabr. de relojes	8	0,04%
Fabricación de vehículos automotores, remolques y semirremolques	203	0,90%
Fabricación de otros tipos de equipos de transporte	14	0,06%
Fabricación de muebles y otras industrias no contempladas previamente	94	0,42%
Industria manufacturera sin especificar	351	1,56%
Electricidad, gas y agua	153	0,68%
Construcción	909	4,04%
Venta de vehículos automotores y motocicletas; venta al por menor de combustible para vehículos automotores	337	1,50%
Comercio al por mayor, en comisión y al por menor, excepto vehículos	2.843	12,63%
Reparación de efectos personales y enseres domésticos	82	0,36%
Mantenimiento y reparación de vehículos, excepto motocicletas	414	1,84%
Comercio y reparación de vehículos, efectos personales y enseres domésticos sin especificar	533	2,37%
Hoteles, campamentos y otros tipos de hospedaje temporal	21	0,09%
Expendio de comidas y bebidas	277	1,23%
Hotelería y expendio de comidas y bebidas sin especificar	26	0,12%
Transporte terrestre	1.019	4,53%
Transporte por vía acuática	31	0,14%
Transporte aéreo	3	0,01%
Actividades complementarias del transporte; agencias de viaje	136	0,60%
Correos y telecomunicaciones	131	0,58%
Transporte y comunicaciones sin especificar	100	0,44%
Intermediación financiera y otros servicios financieros	419	1,86%
Actividades inmobiliarias	33	0,15%
Alquiler de equipo de transporte	4	0,02%
Informática y actividades conexas	35	0,16%
Investigación y desarrollo	27	0,12%
Otras actividades empresariales	694	3,08%
Servicios inmobiliarios y empresariales sin especificar	172	0,76%
Administración pública, defensa y seguridad social obligatoria	1.504	6,68%
Enseñanza	2.036	9,04%
Servicios relacionados con la salud humana	734	3,26%
Servicios veterinarios	24	0,11%
Servicios sociales	88	0,39%
Servicios sociales y de salud sin especificar	66	0,29%
Eliminación de desperdicios y aguas residuales	54	0,24%
Servicios de asociaciones	184	0,82%
Actividades de esparcimiento y servicios culturales y deportivos	271	1,20%
Otras actividades de servicios	266	1,18%
Servicios comunitarios, sociales y personales sin especificar	111	0,49%
Servicios de hogares privados que contratan servicio doméstico	985	4,38%
Servicios de organizaciones y órganos extraterritoriales	1	0,00%
Actividades no bien especificadas	673	2,99%

Elaborado por CES-BCSF en base a datos del INDEC. Censo Nacional de Población, Hogares y Viviendas 2001.



Población ocupada mayor de 14 años por rama de actividad económica: Departamento Garay		
Rama de Actividad Económica	Población Ocupada	Participación %
Total	5.372	100,00%
Agricultura, ganadería, caza y silvicultura	1.928	35,89%
Pesca y servicios conexos	241	4,49%
Explotación de minas y canteras	1	0,02%
Elaboración de productos alimenticios y bebidas	76	1,41%
Elaboración de productos de tabaco	-	-
Fabricación de productos textiles	-	-
Fabricación de prendas de vestir; terminación y teñido de pieles	14	0,26%
Curtido y terminación de cueros; fabr. de prod. de cuero y calzado	6	0,11%
Producción de madera y fabr. de prod. de madera y corcho, excepto muebles;	26	0,48%
Industria del papel	-	-
Edición e impresión; reproducción de grabaciones	4	0,07%
Fabricación de coque, productos de la refinación del petróleo y combustible nuclear	-	-
Fabricación de sustancias y productos químicos	2	0,04%
Fabricación de productos de caucho y plástico	-	-
Fabricación de productos minerales no metálicos	10	0,19%
Fabricación de metales comunes	-	-
Fabricación de prod. elaborados de metal, excepto maquinaria y equipo	17	0,32%
Fabricación de maquinaria y equipo	5	0,09%
Fabricación de maquinaria de oficina, contabilidad e informática	-	-
Fabricación de maquinaria y aparatos eléctricos	-	-
Fabricación de equipos y aparatos de radio, televisión y comunicaciones	-	-
Fabricación de instrumentos médicos y de precisión; fabr. de relojes	1	0,02%
Fabricación de vehículos automotores, remolques y semirremolques	-	-
Fabricación de otros tipos de equipos de transporte	3	0,06%
Fabricación de muebles y otras industrias no contempladas previamente	6	0,11%
Industria manufacturera sin especificar	46	0,86%
Electricidad, gas y agua	22	0,41%
Construcción	238	4,43%
Venta de vehículos automotores y motocicletas; venta al por menor de combustible para vehículos automotores	30	0,56%
Comercio al por mayor, en comisión y al por menor, excepto vehículos	349	6,50%
Reparación de efectos personales y enseres domésticos	9	0,17%
Mantenimiento y reparación de vehículos, excepto motocicletas	46	0,86%
Comercio y reparación de vehículos, efectos personales y enseres domésticos sin especificar	118	2,20%
Hoteles, campamentos y otros tipos de hospedaje temporal	13	0,24%
Expendio de comidas y bebidas	54	1,01%
Hotelería y expendio de comidas y bebidas sin especificar	8	0,15%
Transporte terrestre	129	2,40%
Transporte por vía acuática	1	0,02%
Transporte aéreo	-	-
Actividades complementarias del transporte; agencias de viaje	12	0,22%
Correos y telecomunicaciones	20	0,37%
Transporte y comunicaciones sin especificar	16	0,30%
Intermediación financiera y otros servicios financieros	19	0,35%
Actividades inmobiliarias	4	0,07%
Alquiler de equipo de transporte	-	-
Informática y actividades conexas	2	0,04%
Investigación y desarrollo	5	0,09%
Otras actividades empresariales	37	0,69%
Servicios inmobiliarios y empresariales sin especificar	19	0,35%
Administración pública, defensa y seguridad social obligatoria	464	8,64%
Enseñanza	484	9,01%
Servicios relacionados con la salud humana	135	2,51%
Servicios veterinarios	6	0,11%
Servicios sociales	22	0,41%
Servicios sociales y de salud sin especificar	10	0,19%
Eliminación de desperdicios y aguas residuales	5	0,09%
Servicios de asociaciones	22	0,41%
Actividades de esparcimiento y servicios culturales y deportivos	27	0,50%
Otros actividades de servicios	116	2,16%
Servicios comunitarios, sociales y personales sin especificar	24	0,45%
Servicios de hogares privados que contratan servicio doméstico	285	5,31%
Servicios de organizaciones y órganos extraterritoriales	-	-
Actividades no bien especificadas	235	4,37%

Elaborado por CES-BCSF en base a datos del INDEC. Censo Nacional de Población, Hogares y Viviendas 2001.

Población ocupada mayor de 14 años por rama de actividad económica: Departamento General López

Rama de Actividad Económica	Población Ocupada	Participación %
Total	59.878	100,00%
Agricultura, ganadería, caza y silvicultura	8.175	13,65%
Pesca y servicios conexos	6	0,01%
Explotación de minas y canteras	7	0,01%
Elaboración de productos alimenticios y bebidas	2.032	3,39%
Elaboración de productos de tabaco	-	-
Fabricación de productos textiles	120	0,20%
Fabricación de prendas de vestir; terminación y teñido de pieles	1.285	2,15%
Curtido y terminación de cueros; fabr. de prod. de cuero y calzado	139	0,23%
Producción de madera y fabr. de prod. de madera y corcho, excepto muebles;	193	0,32%
Industria del papel	23	0,04%
Edición e impresión; reproducción de grabaciones	170	0,28%
Fabricación de coque, productos de la refinación del petróleo y combustible nuclear	5	0,01%
Fabricación de sustancias y productos químicos	92	0,15%
Fabricación de productos de caucho y plástico	74	0,12%
Fabricación de productos minerales no metálicos	256	0,43%
Fabricación de metales comunes	127	0,21%
Fabricación de prod. elaborados de metal, excepto maquinaria y equipo	1.105	1,85%
Fabricación de maquinaria y equipo	702	1,17%
Fabricación de maquinaria de oficina, contabilidad e informática	1	0,00%
Fabricación de maquinaria y aparatos eléctricos	45	0,08%
Fabricación de equipos y aparatos de radio, televisión y comunicaciones	1	0,00%
Fabricación de instrumentos médicos y de precisión; fabr. de relojes	16	0,03%
Fabricación de vehículos automotores, remolques y semirremolques	161	0,27%
Fabricación de otros tipos de equipos de transporte	24	0,04%
Fabricación de muebles y otras industrias no contempladas previamente	416	0,69%
Industria manufacturera sin especificar	827	1,38%
Electricidad, gas y agua	416	0,69%
Construcción	3.464	5,79%
Venta de vehículos automotores y motocicletas; venta al por menor de combustible para vehículos automotores	1.114	1,86%
Comercio al por mayor, en comisión y al por menor, excepto vehículos	8.451	14,11%
Reparación de efectos personales y enseres domésticos	353	0,59%
Mantenimiento y reparación de vehículos, excepto motocicletas	1.486	2,48%
Comercio y reparación de vehículos, efectos personales y enseres domésticos sin especificar	1.169	1,95%
Hoteles, campamentos y otros tipos de hospedaje temporal	159	0,27%
Expendio de comidas y bebidas	1.002	1,67%
Hotelería y expendio de comidas y bebidas sin especificar	141	0,24%
Transporte terrestre	2.804	4,68%
Transporte por vía acuática	4	0,01%
Transporte aéreo	6	0,01%
Actividades complementarias del transporte; agencias de viaje	217	0,36%
Correos y telecomunicaciones	448	0,75%
Transporte y comunicaciones sin especificar	373	0,62%
Intermediación financiera y otros servicios financieros	864	1,44%
Actividades inmobiliarias	114	0,19%
Alquiler de equipo de transporte	14	0,02%
Informática y actividades conexas	88	0,15%
Investigación y desarrollo	61	0,10%
Otras actividades empresariales	1.779	2,97%
Servicios inmobiliarios y empresariales sin especificar	597	1,00%
Administración pública, defensa y seguridad social obligatoria	3.424	5,72%
Enseñanza	4.705	7,86%
Servicios relacionados con la salud humana	1.939	3,24%
Servicios veterinarios	112	0,19%
Servicios sociales	176	0,29%
Servicios sociales y de salud sin especificar	201	0,34%
Eliminación de desperdicios y aguas residuales	121	0,20%
Servicios de asociaciones	184	0,31%
Actividades de esparcimiento y servicios culturales y deportivos	686	1,15%
Otros actividades de servicios	818	1,37%
Servicios comunitarios, sociales y personales sin especificar	327	0,55%
Servicios de hogares privados que contratan servicio doméstico	3.992	6,67%
Servicios de organizaciones y órganos extraterritoriales	1	0,00%
Actividades no bien especificadas	2.066	3,45%

Elaborado por CES-BCSF en base a datos del INDEC. Censo Nacional de Población, Hogares y Viviendas 2001.

Población ocupada mayor de 14 años por rama de actividad económica: Departamento General Obligado		
Rama de Actividad Económica	Población Ocupada	Participación %
Total	40.914	100,00%
Agricultura, ganadería, caza y silvicultura	6.055	14,80%
Pesca y servicios conexos	65	0,16%
Explotación de minas y canteras	28	0,07%
Elaboración de productos alimenticios y bebidas	1.791	4,38%
Elaboración de productos de tabaco	-	-
Fabricación de productos textiles	490	1,20%
Fabricación de prendas de vestir; terminación y teñido de pieles	221	0,54%
Curtido y terminación de cueros; fabr. de prod. de cuero y calzado	1.228	3,00%
Producción de madera y fabr. de prod. de madera y corcho, excepto muebles;	277	0,68%
Industria del papel	391	0,96%
Edición e impresión; reproducción de grabaciones	130	0,32%
Fabricación de coque, productos de la refinación del petróleo y combustible nuclear	3	0,01%
Fabricación de sustancias y productos químicos	53	0,13%
Fabricación de productos de caucho y plástico	15	0,04%
Fabricación de productos minerales no metálicos	271	0,66%
Fabricación de metales comunes	16	0,04%
Fabricación de prod. elaborados de metal, excepto maquinaria y equipo	530	1,30%
Fabricación de maquinaria y equipo	181	0,44%
Fabricación de maquinaria de oficina, contabilidad e informática	1	0,00%
Fabricación de maquinaria y aparatos eléctricos	51	0,12%
Fabricación de equipos y aparatos de radio, televisión y comunicaciones	8	0,02%
Fabricación de instrumentos médicos y de precisión; fabr. de relojes	22	0,05%
Fabricación de vehículos automotores, remolques y semirremolques	77	0,19%
Fabricación de otros tipos de equipos de transporte	131	0,32%
Fabricación de muebles y otras industrias no contempladas previamente	153	0,37%
Industria manufacturera sin especificar	494	1,21%
Electricidad, gas y agua	286	0,70%
Construcción	2.214	5,41%
Venta de vehículos automotores y motocicletas; venta al por menor de combustible para vehículos automotores	460	1,12%
Comercio al por mayor, en comisión y al por menor, excepto vehículos	3.571	8,73%
Reparación de efectos personales y enseres domésticos	135	0,33%
Mantenimiento y reparación de vehículos, excepto motocicletas	625	1,53%
Comercio y reparación de vehículos, efectos personales y enseres domésticos sin especificar	1.388	3,39%
Hoteles, campamentos y otros tipos de hospedaje temporal	93	0,23%
Expendio de comidas y bebidas	530	1,30%
Hotelería y expendio de comidas y bebidas sin especificar	82	0,20%
Transporte terrestre	1.514	3,70%
Transporte por vía acuática	23	0,06%
Transporte aéreo	10	0,02%
Actividades complementarias del transporte; agencias de viaje	105	0,26%
Correos y telecomunicaciones	254	0,62%
Transporte y comunicaciones sin especificar	133	0,33%
Intermediación financiera y otros servicios financieros	308	0,75%
Actividades inmobiliarias	33	0,08%
Alquiler de equipo de transporte	6	0,01%
Informática y actividades conexas	49	0,12%
Investigación y desarrollo	92	0,22%
Otras actividades empresariales	942	2,30%
Servicios inmobiliarios y empresariales sin especificar	261	0,64%
Administración pública, defensa y seguridad social obligatoria	2.823	6,90%
Enseñanza	4.218	10,31%
Servicios relacionados con la salud humana	1.332	3,26%
Servicios veterinarios	37	0,09%
Servicios sociales	131	0,32%
Servicios sociales y de salud sin especificar	76	0,19%
Eliminación de desperdicios y aguas residuales	42	0,10%
Servicios de asociaciones	196	0,48%
Actividades de esparcimiento y servicios culturales y deportivos	383	0,94%
Otras actividades de servicios	771	1,88%
Servicios comunitarios, sociales y personales sin especificar	135	0,33%
Servicios de hogares privados que contratan servicio doméstico	3.365	8,22%
Servicios de organizaciones y órganos extraterritoriales	-	-
Actividades no bien especificadas	1.609	3,93%

Elaborado por CES-BCSF en base a datos del INDEC. Censo Nacional de Población, Hogares y Viviendas 2001.

Población ocupada mayor de 14 años por rama de actividad económica: Departamento Iriondo		
Rama de Actividad Económica	Población Ocupada	Participación %
Total	19.739	100,00%
Agricultura, ganadería, caza y silvicultura	3.182	16,12%
Pesca y servicios conexos	2	0,01%
Explotación de minas y canteras	3	0,02%
Elaboración de productos alimenticios y bebidas	669	3,39%
Elaboración de productos de tabaco	-	-
Fabricación de productos textiles	11	0,06%
Fabricación de prendas de vestir; terminación y teñido de pieles	113	0,57%
Curtido y terminación de cueros; fabr. de prod. de cuero y calzado	112	0,57%
Producción de madera y fabr. de prod. de madera y corcho, excepto muebles;	163	0,83%
Industria del papel	156	0,79%
Edición e impresión; reproducción de grabaciones	46	0,23%
Fabricación de coque, productos de la refinación del petróleo y combustible nuclear	5	0,03%
Fabricación de sustancias y productos químicos	116	0,59%
Fabricación de productos de caucho y plástico	50	0,25%
Fabricación de productos minerales no metálicos	142	0,72%
Fabricación de metales comunes	26	0,13%
Fabricación de prod. elaborados de metal, excepto maquinaria y equipo	192	0,97%
Fabricación de maquinaria y equipo	143	0,72%
Fabricación de maquinaria de oficina, contabilidad e informática	-	-
Fabricación de maquinaria y aparatos eléctricos	45	0,23%
Fabricación de equipos y aparatos de radio, televisión y comunicaciones	2	0,01%
Fabricación de instrumentos médicos y de precisión; fabr. de relojes	5	0,03%
Fabricación de vehículos automotores, remolques y semirremolques	36	0,18%
Fabricación de otros tipos de equipos de transporte	11	0,06%
Fabricación de muebles y otras industrias no contempladas previamente	881	4,46%
Industria manufacturera sin especificar	209	1,06%
Electricidad, gas y agua	143	0,72%
Construcción	865	4,38%
Venta de vehículos automotores y motocicletas; venta al por menor de combustible para vehículos automotores	317	1,61%
Comercio al por mayor, en comisión y al por menor, excepto vehículos	2.763	14,00%
Reparación de efectos personales y enseres domésticos	70	0,35%
Mantenimiento y reparación de vehículos, excepto motocicletas	393	1,99%
Comercio y reparación de vehículos, efectos personales y enseres domésticos sin especificar	412	2,09%
Hoteles, campamentos y otros tipos de hospedaje temporal	63	0,32%
Expendio de comidas y bebidas	334	1,69%
Hotelería y expendio de comidas y bebidas sin especificar	28	0,14%
Transporte terrestre	760	3,85%
Transporte por vía acuática	1	0,01%
Transporte aéreo	1	0,01%
Actividades complementarias del transporte; agencias de viaje	79	0,40%
Correos y telecomunicaciones	139	0,70%
Transporte y comunicaciones sin especificar	72	0,36%
Intermediación financiera y otros servicios financieros	329	1,67%
Actividades inmobiliarias	37	0,19%
Alquiler de equipo de transporte	12	0,06%
Informática y actividades conexas	29	0,15%
Investigación y desarrollo	53	0,27%
Otras actividades empresariales	491	2,49%
Servicios inmobiliarios y empresariales sin especificar	117	0,59%
Administración pública, defensa y seguridad social obligatoria	1.095	5,55%
Enseñanza	1.610	8,16%
Servicios relacionados con la salud humana	760	3,85%
Servicios veterinarios	19	0,10%
Servicios sociales	115	0,58%
Servicios sociales y de salud sin especificar	51	0,26%
Eliminación de desperdicios y aguas residuales	23	0,12%
Servicios de asociaciones	143	0,72%
Actividades de esparcimiento y servicios culturales y deportivos	221	1,12%
Otras actividades de servicios	236	1,20%
Servicios comunitarios, sociales y personales sin especificar	95	0,48%
Servicios de hogares privados que contratan servicio doméstico	1.150	5,83%
Servicios de organizaciones y órganos extraterritoriales	-	-
Actividades no bien especificadas	393	1,99%

Elaborado por CES-BCSF en base a datos del INDEC. Censo Nacional de Población, Hogares y Viviendas 2001.



Población ocupada mayor de 14 años por rama de actividad económica: Departamento La Capital		
Rama de Actividad Económica	Población Ocupada	Participación %
Total	147.744	100,00%
Agricultura, ganadería, caza y silvicultura	4.814	3,26%
Pesca y servicios conexos	231	0,16%
Explotación de minas y canteras	45	0,03%
Elaboración de productos alimenticios y bebidas	4.130	2,80%
Elaboración de productos de tabaco	4	0,00%
Fabricación de productos textiles	118	0,08%
Fabricación de prendas de vestir; terminación y teñido de pieles	712	0,48%
Curtido y terminación de cueros; fabr. de prod. de cuero y calzado	97	0,07%
Producción de madera y fabr. de prod. de madera y corcho, excepto muebles;	452	0,31%
Industria del papel	221	0,15%
Edición e impresión; reproducción de grabaciones	775	0,52%
Fabricación de coque, productos de la refinación del petróleo y combustible nuclear	15	0,01%
Fabricación de sustancias y productos químicos	526	0,36%
Fabricación de productos de caucho y plástico	170	0,12%
Fabricación de productos minerales no metálicos	560	0,38%
Fabricación de metales comunes	82	0,06%
Fabricación de prod. elaborados de metal, excepto maquinaria y equipo	1.627	1,10%
Fabricación de maquinaria y equipo	276	0,19%
Fabricación de maquinaria de oficina, contabilidad e informática	8	0,01%
Fabricación de maquinaria y aparatos eléctricos	64	0,04%
Fabricación de equipos y aparatos de radio, televisión y comunicaciones	12	0,01%
Fabricación de instrumentos médicos y de precisión; fabr. de relojes	86	0,06%
Fabricación de vehículos automotores, remolques y semirremolques	160	0,11%
Fabricación de otros tipos de equipos de transporte	76	0,05%
Fabricación de muebles y otras industrias no contempladas previamente	613	0,41%
Industria manufacturera sin especificar	1.452	0,98%
Electricidad, gas y agua	1.334	0,90%
Construcción	10.087	6,83%
Venta de vehículos automotores y motocicletas; venta al por menor de combustible para vehículos automotores	1.817	1,23%
Comercio al por mayor, en comisión y al por menor, excepto vehículos	18.309	12,39%
Reparación de efectos personales y enseres domésticos	638	0,43%
Mantenimiento y reparación de vehículos, excepto motocicletas	2.080	1,41%
Comercio y reparación de vehículos, efectos personales y enseres domésticos sin especificar	5.498	3,72%
Hoteles, campamentos y otros tipos de hospedaje temporal	455	0,31%
Expendio de comidas y bebidas	2.758	1,87%
Hotelería y expendio de comidas y bebidas sin especificar	318	0,22%
Transporte terrestre	5.816	3,94%
Transporte por vía acuática	53	0,04%
Transporte aéreo	54	0,04%
Actividades complementarias del transporte; agencias de viaje	684	0,46%
Correos y telecomunicaciones	1.479	1,00%
Transporte y comunicaciones sin especificar	601	0,41%
Intermediación financiera y otros servicios financieros	2.301	1,56%
Actividades inmobiliarias	431	0,29%
Alquiler de equipo de transporte	54	0,04%
Informática y actividades conexas	432	0,29%
Investigación y desarrollo	297	0,20%
Otras actividades empresariales	6.402	4,33%
Servicios inmobiliarios y empresariales sin especificar	1.435	0,97%
Administración pública, defensa y seguridad social obligatoria	20.582	13,93%
Enseñanza	13.744	9,30%
Servicios relacionados con la salud humana	7.085	4,80%
Servicios veterinarios	177	0,12%
Servicios sociales	994	0,67%
Servicios sociales y de salud sin especificar	592	0,40%
Eliminación de desperdicios y aguas residuales	308	0,21%
Servicios de asociaciones	1.244	0,84%
Actividades de esparcimiento y servicios culturales y deportivos	2.407	1,63%
Otras actividades de servicios	2.819	1,91%
Servicios comunitarios, sociales y personales sin especificar	850	0,58%
Servicios de hogares privados que contratan servicio doméstico	10.365	7,02%
Servicios de organizaciones y órganos extraterritoriales	1	0,00%
Actividades no bien especificadas	5.917	4,00%

Elaborado por CES-BCSF en base a datos del INDEC. Censo Nacional de Población, Hogares y Viviendas 2001.

Población ocupada mayor de 14 años por rama de actividad económica: Departamento Las Colonias

Rama de Actividad Económica	Población Ocupada	Participación %
Total	33.645	100,00%
Agricultura, ganadería, caza y silvicultura	6.250	18,58%
Pesca y servicios conexos	6	0,02%
Explotación de minas y canteras	3	0,01%
Elaboración de productos alimenticios y bebidas	2.879	8,56%
Elaboración de productos de tabaco	-	-
Fabricación de productos textiles	25	0,07%
Fabricación de prendas de vestir; terminación y teñido de pieles	237	0,70%
Curtido y terminación de cueros; fabr. de prod. de cuero y calzado	620	1,84%
Producción de madera y fabr. de prod. de madera y corcho, excepto muebles;	381	1,13%
Industria del papel	10	0,03%
Edición e impresión; reproducción de grabaciones	91	0,27%
Fabricación de coque, productos de la refinación del petróleo y combustible nuclear	1	0,00%
Fabricación de sustancias y productos químicos	57	0,17%
Fabricación de productos de caucho y plástico	48	0,14%
Fabricación de productos minerales no metálicos	437	1,30%
Fabricación de metales comunes	22	0,07%
Fabricación de prod. elaborados de metal, excepto maquinaria y equipo	831	2,47%
Fabricación de maquinaria y equipo	241	0,72%
Fabricación de maquinaria de oficina, contabilidad e informática	-	-
Fabricación de maquinaria y aparatos eléctricos	37	0,11%
Fabricación de equipos y aparatos de radio, televisión y comunicaciones	7	0,02%
Fabricación de instrumentos médicos y de precisión; fabr. de relojes	8	0,02%
Fabricación de vehículos automotores, remolques y semirremolques	127	0,38%
Fabricación de otros tipos de equipos de transporte	11	0,03%
Fabricación de muebles y otras industrias no contempladas previamente	539	1,60%
Industria manufacturera sin especificar	389	1,16%
Electricidad, gas y agua	197	0,59%
Construcción	1.755	5,22%
Venta de vehículos automotores y motocicletas; venta al por menor de combustible para vehículos automotores	468	1,39%
Comercio al por mayor, en comisión y al por menor, excepto vehículos	3.305	9,82%
Reparación de efectos personales y enseres domésticos	122	0,36%
Mantenimiento y reparación de vehículos, excepto motocicletas	542	1,61%
Comercio y reparación de vehículos, efectos personales y enseres domésticos sin especificar	744	2,21%
Hoteles, campamentos y otros tipos de hospedaje temporal	40	0,12%
Expendio de comidas y bebidas	518	1,54%
Hotelería y expendio de comidas y bebidas sin especificar	65	0,19%
Transporte terrestre	983	2,92%
Transporte por vía acuática	2	0,01%
Transporte aéreo	4	0,01%
Actividades complementarias del transporte; agencias de viaje	78	0,23%
Correos y telecomunicaciones	172	0,51%
Transporte y comunicaciones sin especificar	130	0,39%
Intermediación financiera y otros servicios financieros	386	1,15%
Actividades inmobiliarias	30	0,09%
Alquiler de equipo de transporte	7	0,02%
Informática y actividades conexas	42	0,12%
Investigación y desarrollo	96	0,29%
Otras actividades empresariales	722	2,15%
Servicios inmobiliarios y empresariales sin especificar	213	0,63%
Administración pública, defensa y seguridad social obligatoria	1.846	5,49%
Enseñanza	2.556	7,60%
Servicios relacionados con la salud humana	883	2,62%
Servicios veterinarios	105	0,31%
Servicios sociales	152	0,45%
Servicios sociales y de salud sin especificar	71	0,21%
Eliminación de desperdicios y aguas residuales	53	0,16%
Servicios de asociaciones	164	0,49%
Actividades de esparcimiento y servicios culturales y deportivos	389	1,16%
Otros actividades de servicios	587	1,74%
Servicios comunitarios, sociales y personales sin especificar	117	0,35%
Servicios de hogares privados que contratan servicio doméstico	2.156	6,41%
Servicios de organizaciones y órganos extraterritoriales	-	-
Actividades no bien especificadas	688	2,04%

Elaborado por CES-BCSF en base a datos del INDEC. Censo Nacional de Población, Hogares y Viviendas 2001.



Población ocupada mayor de 14 años por rama de actividad económica: Departamento 9 de Julio

Rama de Actividad Económica	Población Ocupada	Participación %
Total	8.138	100,00%
Agricultura, ganadería, caza y silvicultura	2.471	30,36%
Pesca y servicios conexos	1	0,01%
Explotación de minas y canteras	-	-
Elaboración de productos alimenticios y bebidas	147	1,81%
Elaboración de productos de tabaco	-	-
Fabricación de productos textiles	9	0,11%
Fabricación de prendas de vestir; terminación y teñido de pieles	27	0,33%
Curtido y terminación de cueros; fabr. de prod. de cuero y calzado	2	0,02%
Producción de madera y fabr. de prod. de madera y corcho, excepto muebles;	47	0,58%
Industria del papel	-	-
Edición e impresión; reproducción de grabaciones	5	0,06%
Fabricación de coque, productos de la refinación del petróleo y combustible nuclear	1	0,01%
Fabricación de sustancias y productos químicos	3	0,04%
Fabricación de productos de caucho y plástico	1	0,01%
Fabricación de productos minerales no metálicos	77	0,95%
Fabricación de metales comunes	5	0,06%
Fabricación de prod. elaborados de metal, excepto maquinaria y equipo	37	0,45%
Fabricación de maquinaria y equipo	14	0,17%
Fabricación de maquinaria de oficina, contabilidad e informática	1	0,01%
Fabricación de maquinaria y aparatos eléctricos	4	0,05%
Fabricación de equipos y aparatos de radio, televisión y comunicaciones	-	-
Fabricación de instrumentos médicos y de precisión; fabr. de relojes	4	0,05%
Fabricación de vehículos automotores, remolques y semirremolques	2	0,02%
Fabricación de otros tipos de equipos de transporte	1	0,01%
Fabricación de muebles y otras industrias no contempladas previamente	20	0,25%
Industria manufacturera sin especificar	45	0,55%
Electricidad, gas y agua	50	0,61%
Construcción	461	5,66%
Venta de vehículos automotores y motocicletas; venta al por menor de combustible para vehículos automotores	104	1,28%
Comercio al por mayor, en comisión y al por menor, excepto vehículos	570	7,00%
Reparación de efectos personales y enseres domésticos	17	0,21%
Mantenimiento y reparación de vehículos, excepto motocicletas	159	1,95%
Comercio y reparación de vehículos, efectos personales y enseres domésticos sin especificar	298	3,66%
Hoteles, campamentos y otros tipos de hospedaje temporal	14	0,17%
Expendio de comidas y bebidas	83	1,02%
Hotelería y expendio de comidas y bebidas sin especificar	24	0,29%
Transporte terrestre	219	2,69%
Transporte por vía acuática	-	-
Transporte aéreo	-	-
Actividades complementarias del transporte; agencias de viaje	18	0,22%
Correos y telecomunicaciones	63	0,77%
Transporte y comunicaciones sin especificar	22	0,27%
Intermediación financiera y otros servicios financieros	37	0,45%
Actividades inmobiliarias	1	0,01%
Alquiler de equipo de transporte	1	0,01%
Informática y actividades conexas	1	0,01%
Investigación y desarrollo	12	0,15%
Otras actividades empresariales	123	1,51%
Servicios inmobiliarios y empresariales sin especificar	52	0,64%
Administración pública, defensa y seguridad social obligatoria	716	8,80%
Enseñanza	799	9,82%
Servicios relacionados con la salud humana	169	2,08%
Servicios veterinarios	21	0,26%
Servicios sociales	30	0,37%
Servicios sociales y de salud sin especificar	13	0,16%
Eliminación de desperdicios y aguas residuales	5	0,06%
Servicios de asociaciones	29	0,36%
Actividades de esparcimiento y servicios culturales y deportivos	65	0,80%
Otras actividades de servicios	146	1,79%
Servicios comunitarios, sociales y personales sin especificar	29	0,36%
Servicios de hogares privados que contratan servicio doméstico	584	7,18%
Servicios de organizaciones y órganos extraterritoriales	-	-
Actividades no bien especificadas	279	3,43%

Elaborado por CES-BCSF en base a datos del INDEC. Censo Nacional de Población, Hogares y Viviendas 2001.

Población ocupada mayor de 14 años por rama de actividad económica: Departamento Rosario		
Rama de Actividad Económica	Población Ocupada	Participación %
Total	325.915	100,00%
Agricultura, ganadería, caza y silvicultura	6.467	1,98%
Pesca y servicios conexos	368	0,11%
Explotación de minas y canteras	138	0,04%
Elaboración de productos alimenticios y bebidas	10.010	3,07%
Elaboración de productos de tabaco	15	0,00%
Fabricación de productos textiles	883	0,27%
Fabricación de prendas de vestir; terminación y teñido de pieles	3.138	0,96%
Curtido y terminación de cueros; fabr. de prod. de cuero y calzado	1.344	0,41%
Producción de madera y fabr. de prod. de madera y corcho, excepto muebles;	1.298	0,40%
Industria del papel	498	0,15%
Edición e impresión; reproducción de grabaciones	1.603	0,49%
Fabricación de coque, productos de la refinación del petróleo y combustible nuclear	185	0,06%
Fabricación de sustancias y productos químicos	2.547	0,78%
Fabricación de productos de caucho y plástico	1.038	0,32%
Fabricación de productos minerales no metálicos	1.299	0,40%
Fabricación de metales comunes	1.290	0,40%
Fabricación de prod. elaborados de metal, excepto maquinaria y equipo	7.519	2,31%
Fabricación de maquinaria y equipo	2.622	0,80%
Fabricación de maquinaria de oficina, contabilidad e informática	15	0,00%
Fabricación de maquinaria y aparatos eléctricos	450	0,14%
Fabricación de equipos y aparatos de radio, televisión y comunicaciones	76	0,02%
Fabricación de instrumentos médicos y de precisión; fabr. de relojes	447	0,14%
Fabricación de vehículos automotores, remolques y semirremolques	2.046	0,63%
Fabricación de otros tipos de equipos de transporte	425	0,13%
Fabricación de muebles y otras industrias no contempladas previamente	2.240	0,69%
Industria manufacturera sin especificar	4.854	1,49%
Electricidad, gas y agua	2.387	0,73%
Construcción	17.477	5,36%
Venta de vehículos automotores y motocicletas; venta al por menor de combustible para vehículos automotores	4.379	1,34%
Comercio al por mayor, en comisión y al por menor, excepto vehículos	46.165	14,16%
Reparación de efectos personales y enseres domésticos	1.606	0,49%
Mantenimiento y reparación de vehículos, excepto motocicletas	5.182	1,59%
Comercio y reparación de vehículos, efectos personales y enseres domésticos sin especificar	12.307	3,78%
Hoteles, campamentos y otros tipos de hospedaje temporal	960	0,29%
Expendio de comidas y bebidas	8.467	2,60%
Hotelería y expendio de comidas y bebidas sin especificar	715	0,22%
Transporte terrestre	13.695	4,20%
Transporte por vía acuática	274	0,08%
Transporte aéreo	103	0,03%
Actividades complementarias del transporte; agencias de viaje	2.259	0,69%
Correos y telecomunicaciones	4.566	1,40%
Transporte y comunicaciones sin especificar	1.428	0,44%
Intermediación financiera y otros servicios financieros	6.970	2,14%
Actividades inmobiliarias	1.761	0,54%
Alquiler de equipo de transporte	180	0,06%
Informática y actividades conexas	1.375	0,42%
Investigación y desarrollo	338	0,10%
Otras actividades empresariales	16.866	5,17%
Servicios inmobiliarios y empresariales sin especificar	3.695	1,13%
Administración pública, defensa y seguridad social obligatoria	18.221	5,59%
Enseñanza	29.109	8,93%
Servicios relacionados con la salud humana	18.861	5,79%
Servicios veterinarios	280	0,09%
Servicios sociales	1.954	0,60%
Servicios sociales y de salud sin especificar	1.257	0,39%
Eliminación de desperdicios y aguas residuales	724	0,22%
Servicios de asociaciones	2.876	0,88%
Actividades de esparcimiento y servicios culturales y deportivos	5.094	1,56%
Otros actividades de servicios	5.662	1,74%
Servicios comunitarios, sociales y personales sin especificar	2.042	0,63%
Servicios de hogares privados que contratan servicio doméstico	19.313	5,93%
Servicios de organizaciones y órganos extraterritoriales	16	0,00%
Actividades no bien especificadas	14.536	4,46%

Elaborado por CES-BCSF en base a datos del INDEC. Censo Nacional de Población, Hogares y Viviendas 2001.



Población ocupada mayor de 14 años por rama de actividad económica: Departamento San Cristóbal		
Rama de Actividad Económica	Población Ocupada	Participación %
Total	22.635	100,00%
Agricultura, ganadería, caza y silvicultura	5.981	26,42%
Pesca y servicios conexos	1	0,00%
Explotación de minas y canteras	1	0,00%
Elaboración de productos alimenticios y bebidas	1.261	5,57%
Elaboración de productos de tabaco	-	-
Fabricación de productos textiles	3	0,01%
Fabricación de prendas de vestir; terminación y teñido de pieles	104	0,46%
Curtido y terminación de cueros; fabr. de prod. de cuero y calzado	5	0,02%
Producción de madera y fabr. de prod. de madera y corcho, excepto muebles;	73	0,32%
Industria del papel	3	0,01%
Edición e impresión; reproducción de grabaciones	24	0,11%
Fabricación de coque, productos de la refinación del petróleo y combustible nuclear	-	-
Fabricación de sustancias y productos químicos	9	0,04%
Fabricación de productos de caucho y plástico	4	0,02%
Fabricación de productos minerales no metálicos	66	0,29%
Fabricación de metales comunes	16	0,07%
Fabricación de prod. elaborados de metal, excepto maquinaria y equipo	203	0,90%
Fabricación de maquinaria y equipo	57	0,25%
Fabricación de maquinaria de oficina, contabilidad e informática	-	-
Fabricación de maquinaria y aparatos eléctricos	26	0,11%
Fabricación de equipos y aparatos de radio, televisión y comunicaciones	2	0,01%
Fabricación de instrumentos médicos y de precisión; fabr. de relojes	4	0,02%
Fabricación de vehículos automotores, remolques y semirremolques	9	0,04%
Fabricación de otros tipos de equipos de transporte	10	0,04%
Fabricación de muebles y otras industrias no contempladas previamente	85	0,38%
Industria manufacturera sin especificar	381	1,68%
Electricidad, gas y agua	117	0,52%
Construcción	1.119	4,94%
Venta de vehículos automotores y motocicletas; venta al por menor de combustible para vehículos automotores	327	1,44%
Comercio al por mayor, en comisión y al por menor, excepto vehículos	2.122	9,37%
Reparación de efectos personales y enseres domésticos	70	0,31%
Mantenimiento y reparación de vehículos, excepto motocicletas	459	2,03%
Comercio y reparación de vehículos, efectos personales y enseres domésticos sin especificar	654	2,89%
Hoteles, campamentos y otros tipos de hospedaje temporal	64	0,28%
Expendio de comidas y bebidas	259	1,14%
Hotelería y expendio de comidas y bebidas sin especificar	42	0,19%
Transporte terrestre	656	2,90%
Transporte por vía acuática	-	-
Transporte aéreo	-	-
Actividades complementarias del transporte; agencias de viaje	53	0,23%
Correos y telecomunicaciones	112	0,49%
Transporte y comunicaciones sin especificar	73	0,32%
Intermediación financiera y otros servicios financieros	191	0,84%
Actividades inmobiliarias	12	0,05%
Alquiler de equipo de transporte	4	0,02%
Informática y actividades conexas	14	0,06%
Investigación y desarrollo	49	0,22%
Otras actividades empresariales	442	1,95%
Servicios inmobiliarios y empresariales sin especificar	140	0,62%
Administración pública, defensa y seguridad social obligatoria	1.493	6,60%
Enseñanza	1.845	8,15%
Servicios relacionados con la salud humana	524	2,31%
Servicios veterinarios	55	0,24%
Servicios sociales	90	0,40%
Servicios sociales y de salud sin especificar	105	0,46%
Eliminación de desperdicios y aguas residuales	23	0,10%
Servicios de asociaciones	71	0,31%
Actividades de esparcimiento y servicios culturales y deportivos	230	1,02%
Otros actividades de servicios	321	1,42%
Servicios comunitarios, sociales y personales sin especificar	92	0,41%
Servicios de hogares privados que contratan servicio doméstico	1.917	8,47%
Servicios de organizaciones y órganos extraterritoriales	-	-
Actividades no bien especificadas	562	2,48%

Elaborado por CES-BCSF en base a datos del INDEC. Censo Nacional de Población, Hogares y Viviendas 2001.



Población ocupada mayor de 14 años por rama de actividad económica: Departamento San Javier

Rama de Actividad Económica	Población Ocupada	Participación %
Total	7.508	100,00%
Agricultura, ganadería, caza y silvicultura	1.827	24,33%
Pesca y servicios conexos	123	1,64%
Explotación de minas y canteras	2	0,03%
Elaboración de productos alimenticios y bebidas	213	2,84%
Elaboración de productos de tabaco	-	-
Fabricación de productos textiles	1	0,01%
Fabricación de prendas de vestir; terminación y teñido de pieles	35	0,47%
Curtido y terminación de cueros; fabr. de prod. de cuero y calzado	4	0,05%
Producción de madera y fabr. de prod. de madera y corcho, excepto muebles;	23	0,31%
Industria del papel	1	0,01%
Edición e impresión; reproducción de grabaciones	8	0,11%
Fabricación de coque, productos de la refinación del petróleo y combustible nuclear	1	0,01%
Fabricación de sustancias y productos químicos	5	0,07%
Fabricación de productos de caucho y plástico	2	0,03%
Fabricación de productos minerales no metálicos	54	0,72%
Fabricación de metales comunes	15	0,20%
Fabricación de prod. elaborados de metal, excepto maquinaria y equipo	45	0,60%
Fabricación de maquinaria y equipo	6	0,08%
Fabricación de maquinaria de oficina, contabilidad e informática	-	-
Fabricación de maquinaria y aparatos eléctricos	1	0,01%
Fabricación de equipos y aparatos de radio, televisión y comunicaciones	-	-
Fabricación de instrumentos médicos y de precisión; fabr. de relojes	5	0,07%
Fabricación de vehículos automotores, remolques y semirremolques	-	-
Fabricación de otros tipos de equipos de transporte	6	0,08%
Fabricación de muebles y otras industrias no contempladas previamente	22	0,29%
Industria manufacturera sin especificar	44	0,59%
Electricidad, gas y agua	49	0,65%
Construcción	527	7,02%
Venta de vehículos automotores y motocicletas; venta al por menor de combustible para vehículos automotores	56	0,75%
Comercio al por mayor, en comisión y al por menor, excepto vehículos	555	7,39%
Reparación de efectos personales y enseres domésticos	23	0,31%
Mantenimiento y reparación de vehículos, excepto motocicletas	102	1,36%
Comercio y reparación de vehículos, efectos personales y enseres domésticos sin especificar	217	2,89%
Hoteles, campamentos y otros tipos de hospedaje temporal	12	0,16%
Expendio de comidas y bebidas	67	0,89%
Hotelería y expendio de comidas y bebidas sin especificar	18	0,24%
Transporte terrestre	192	2,56%
Transporte por vía acuática	-	-
Transporte aéreo	-	-
Actividades complementarias del transporte; agencias de viaje	30	0,40%
Correos y telecomunicaciones	26	0,35%
Transporte y comunicaciones sin especificar	28	0,37%
Intermediación financiera y otros servicios financieros	39	0,52%
Actividades inmobiliarias	4	0,05%
Alquiler de equipo de transporte	-	-
Informática y actividades conexas	1	0,01%
Investigación y desarrollo	14	0,19%
Otras actividades empresariales	104	1,39%
Servicios inmobiliarios y empresariales sin especificar	73	0,97%
Administración pública, defensa y seguridad social obligatoria	1.047	13,95%
Enseñanza	461	6,14%
Servicios relacionados con la salud humana	175	2,33%
Servicios veterinarios	17	0,23%
Servicios sociales	39	0,52%
Servicios sociales y de salud sin especificar	14	0,19%
Eliminación de desperdicios y aguas residuales	5	0,07%
Servicios de asociaciones	22	0,29%
Actividades de esparcimiento y servicios culturales y deportivos	60	0,80%
Otros actividades de servicios	162	2,16%
Servicios comunitarios, sociales y personales sin especificar	37	0,49%
Servicios de hogares privados que contratan servicio doméstico	621	8,27%
Servicios de organizaciones y órganos extraterritoriales	-	-
Actividades no bien especificadas	268	3,57%

Elaborado por CES-BCSF en base a datos del INDEC. Censo Nacional de Población, Hogares y Viviendas 2001.



Población ocupada mayor de 14 años por rama de actividad económica: Departamento San Jerónimo		
Rama de Actividad Económica	Población Ocupada	Participación %
Total	24.263	100,00%
Agricultura, ganadería, caza y silvicultura	4.667	19,24%
Pesca y servicios conexos	284	1,17%
Explotación de minas y canteras	5	0,02%
Elaboración de productos alimenticios y bebidas	1.194	4,92%
Elaboración de productos de tabaco	-	-
Fabricación de productos textiles	72	0,30%
Fabricación de prendas de vestir; terminación y teñido de pieles	116	0,48%
Curtido y terminación de cueros; fabr. de prod. de cuero y calzado	16	0,07%
Producción de madera y fabr. de prod. de madera y corcho, excepto muebles;	69	0,28%
Industria del papel	41	0,17%
Edición e impresión; reproducción de grabaciones	69	0,28%
Fabricación de coque, productos de la refinación del petróleo y combustible nuclear	3	0,01%
Fabricación de sustancias y productos químicos	40	0,16%
Fabricación de productos de caucho y plástico	36	0,15%
Fabricación de productos minerales no metálicos	87	0,36%
Fabricación de metales comunes	27	0,11%
Fabricación de prod. elaborados de metal, excepto maquinaria y equipo	526	2,17%
Fabricación de maquinaria y equipo	128	0,53%
Fabricación de maquinaria de oficina, contabilidad e informática	-	-
Fabricación de maquinaria y aparatos eléctricos	103	0,42%
Fabricación de equipos y aparatos de radio, televisión y comunicaciones	-	-
Fabricación de instrumentos médicos y de precisión; fabr. de relojes	3	0,01%
Fabricación de vehículos automotores, remolques y semirremolques	69	0,28%
Fabricación de otros tipos de equipos de transporte	2	0,01%
Fabricación de muebles y otras industrias no contempladas previamente	92	0,38%
Industria manufacturera sin especificar	303	1,25%
Electricidad, gas y agua	180	0,74%
Construcción	1.218	5,02%
Venta de vehículos automotores y motocicletas; venta al por menor de combustible para vehículos automotores	317	1,31%
Comercio al por mayor, en comisión y al por menor, excepto vehículos	2.428	10,01%
Reparación de efectos personales y enseres domésticos	88	0,36%
Mantenimiento y reparación de vehículos, excepto motocicletas	395	1,63%
Comercio y reparación de vehículos, efectos personales y enseres domésticos sin especificar	715	2,95%
Hoteles, campamentos y otros tipos de hospedaje temporal	42	0,17%
Expendio de comidas y bebidas	388	1,60%
Hotelería y expendio de comidas y bebidas sin especificar	63	0,26%
Transporte terrestre	941	3,88%
Transporte por vía acuática	14	0,06%
Transporte aéreo	1	0,00%
Actividades complementarias del transporte; agencias de viaje	114	0,47%
Correos y telecomunicaciones	150	0,62%
Transporte y comunicaciones sin especificar	82	0,34%
Intermediación financiera y otros servicios financieros	244	1,01%
Actividades inmobiliarias	17	0,07%
Alquiler de equipo de transporte	4	0,02%
Informática y actividades conexas	16	0,07%
Investigación y desarrollo	57	0,23%
Otras actividades empresariales	523	2,16%
Servicios inmobiliarios y empresariales sin especificar	167	0,69%
Administración pública, defensa y seguridad social obligatoria	2.011	8,29%
Enseñanza	1.916	7,90%
Servicios relacionados con la salud humana	811	3,34%
Servicios veterinarios	37	0,15%
Servicios sociales	146	0,60%
Servicios sociales y de salud sin especificar	49	0,20%
Eliminación de desperdicios y aguas residuales	43	0,18%
Servicios de asociaciones	199	0,82%
Actividades de esparcimiento y servicios culturales y deportivos	256	1,06%
Otros actividades de servicios	367	1,51%
Servicios comunitarios, sociales y personales sin especificar	81	0,33%
Servicios de hogares privados que contratan servicio doméstico	1.560	6,43%
Servicios de organizaciones y órganos extraterritoriales	-	-
Actividades no bien especificadas	671	2,77%

Elaborado por CES-BCSF en base a datos del INDEC. Censo Nacional de Población, Hogares y Viviendas 2001.



Población ocupada mayor de 14 años por rama de actividad económica: Departamento San Justo

Rama de Actividad Económica	Población Ocupada	Participación %
Total	12.580	100,00%
Agricultura, ganadería, caza y silvicultura	2.709	21,53%
Pesca y servicios conexos	5	0,04%
Explotación de minas y canteras	1	0,01%
Elaboración de productos alimenticios y bebidas	479	3,81%
Elaboración de productos de tabaco	-	-
Fabricación de productos textiles	214	1,70%
Fabricación de prendas de vestir; terminación y teñido de pieles	59	0,47%
Curtido y terminación de cueros; fabr. de prod. de cuero y calzado	12	0,10%
Producción de madera y fabr. de prod. de madera y corcho, excepto muebles;	77	0,61%
Industria del papel	1	0,01%
Edición e impresión; reproducción de grabaciones	18	0,14%
Fabricación de coque, productos de la refinación del petróleo y combustible nuclear	-	-
Fabricación de sustancias y productos químicos	5	0,04%
Fabricación de productos de caucho y plástico	3	0,02%
Fabricación de productos minerales no metálicos	97	0,77%
Fabricación de metales comunes	-	-
Fabricación de prod. elaborados de metal, excepto maquinaria y equipo	106	0,84%
Fabricación de maquinaria y equipo	32	0,25%
Fabricación de maquinaria de oficina, contabilidad e informática	-	-
Fabricación de maquinaria y aparatos eléctricos	6	0,05%
Fabricación de equipos y aparatos de radio, televisión y comunicaciones	-	-
Fabricación de instrumentos médicos y de precisión; fabr. de relojes	2	0,02%
Fabricación de vehículos automotores, remolques y semirremolques	6	0,05%
Fabricación de otros tipos de equipos de transporte	6	0,05%
Fabricación de muebles y otras industrias no contempladas previamente	38	0,30%
Industria manufacturera sin especificar	68	0,54%
Electricidad, gas y agua	106	0,84%
Construcción	693	5,51%
Venta de vehículos automotores y motocicletas; venta al por menor de combustible para vehículos automotores	168	1,34%
Comercio al por mayor, en comisión y al por menor, excepto vehículos	1.348	10,72%
Reparación de efectos personales y enseres domésticos	50	0,40%
Mantenimiento y reparación de vehículos, excepto motocicletas	235	1,87%
Comercio y reparación de vehículos, efectos personales y enseres domésticos sin especificar	405	3,22%
Hoteles, campamentos y otros tipos de hospedaje temporal	25	0,20%
Expendio de comidas y bebidas	127	1,01%
Hotelería y expendio de comidas y bebidas sin especificar	26	0,21%
Transporte terrestre	417	3,31%
Transporte por vía acuática	-	-
Transporte aéreo	3	0,02%
Actividades complementarias del transporte; agencias de viaje	41	0,33%
Correos y telecomunicaciones	61	0,48%
Transporte y comunicaciones sin especificar	35	0,28%
Intermediación financiera y otros servicios financieros	108	0,86%
Actividades inmobiliarias	21	0,17%
Alquiler de equipo de transporte	-	-
Informática y actividades conexas	8	0,06%
Investigación y desarrollo	57	0,45%
Otras actividades empresariales	254	2,02%
Servicios inmobiliarios y empresariales sin especificar	62	0,49%
Administración pública, defensa y seguridad social obligatoria	962	7,65%
Enseñanza	1.144	9,09%
Servicios relacionados con la salud humana	384	3,05%
Servicios veterinarios	28	0,22%
Servicios sociales	35	0,28%
Servicios sociales y de salud sin especificar	24	0,19%
Eliminación de desperdicios y aguas residuales	16	0,13%
Servicios de asociaciones	62	0,49%
Actividades de esparcimiento y servicios culturales y deportivos	137	1,09%
Otros actividades de servicios	245	1,95%
Servicios comunitarios, sociales y personales sin especificar	44	0,35%
Servicios de hogares privados que contratan servicio doméstico	985	7,83%
Servicios de organizaciones y órganos extraterritoriales	-	-
Actividades no bien especificadas	320	2,54%

Elaborado por CES-BCSF en base a datos del INDEC. Censo Nacional de Población, Hogares y Viviendas 2001.



Población ocupada mayor de 14 años por rama de actividad económica: Departamento San Lorenzo

Rama de Actividad Económica	Población Ocupada	Participación %
Total	39.130	100,00%
Agricultura, ganadería, caza y silvicultura	2.534	6,48%
Pesca y servicios conexos	68	0,17%
Explotación de minas y canteras	75	0,19%
Elaboración de productos alimenticios y bebidas	1.661	4,24%
Elaboración de productos de tabaco	-	-
Fabricación de productos textiles	55	0,14%
Fabricación de prendas de vestir; terminación y teñido de pieles	278	0,71%
Curtido y terminación de cueros; fabr. de prod. de cuero y calzado	28	0,07%
Producción de madera y fabr. de prod. de madera y corcho, excepto muebles;	158	0,40%
Industria del papel	292	0,75%
Edición e impresión; reproducción de grabaciones	98	0,25%
Fabricación de coque, productos de la refinación del petróleo y combustible nuclear	175	0,45%
Fabricación de sustancias y productos químicos	683	1,75%
Fabricación de productos de caucho y plástico	127	0,32%
Fabricación de productos minerales no metálicos	302	0,77%
Fabricación de metales comunes	100	0,26%
Fabricación de prod. elaborados de metal, excepto maquinaria y equipo	751	1,92%
Fabricación de maquinaria y equipo	504	1,29%
Fabricación de maquinaria de oficina, contabilidad e informática	2	0,01%
Fabricación de maquinaria y aparatos eléctricos	26	0,07%
Fabricación de equipos y aparatos de radio, televisión y comunicaciones	2	0,01%
Fabricación de instrumentos médicos y de precisión; fabr. de relojes	25	0,06%
Fabricación de vehículos automotores, remolques y semirremolques	157	0,40%
Fabricación de otros tipos de equipos de transporte	85	0,22%
Fabricación de muebles y otras industrias no contempladas previamente	400	1,02%
Industria manufacturera sin especificar	900	2,30%
Electricidad, gas y agua	292	0,75%
Construcción	2.922	7,47%
Venta de vehículos automotores y motocicletas; venta al por menor de combustible para vehículos automotores	647	1,65%
Comercio al por mayor, en comisión y al por menor, excepto vehículos	4.983	12,73%
Reparación de efectos personales y enseres domésticos	122	0,31%
Mantenimiento y reparación de vehículos, excepto motocicletas	697	1,78%
Comercio y reparación de vehículos, efectos personales y enseres domésticos sin especificar	1.181	3,02%
Hoteles, campamentos y otros tipos de hospedaje temporal	70	0,18%
Expendio de comidas y bebidas	736	1,88%
Hotelería y expendio de comidas y bebidas sin especificar	79	0,20%
Transporte terrestre	1.937	4,95%
Transporte por vía acuática	144	0,37%
Transporte aéreo	4	0,01%
Actividades complementarias del transporte; agencias de viaje	570	1,46%
Correos y telecomunicaciones	300	0,77%
Transporte y comunicaciones sin especificar	263	0,67%
Intermediación financiera y otros servicios financieros	500	1,28%
Actividades inmobiliarias	72	0,18%
Alquiler de equipo de transporte	28	0,07%
Informática y actividades conexas	56	0,14%
Investigación y desarrollo	27	0,07%
Otras actividades empresariales	1.249	3,19%
Servicios inmobiliarios y empresariales sin especificar	351	0,90%
Administración pública, defensa y seguridad social obligatoria	2.914	7,45%
Enseñanza	2.979	7,61%
Servicios relacionados con la salud humana	1.235	3,16%
Servicios veterinarios	30	0,08%
Servicios sociales	182	0,47%
Servicios sociales y de salud sin especificar	124	0,32%
Eliminación de desperdicios y aguas residuales	69	0,18%
Servicios de asociaciones	197	0,50%
Actividades de esparcimiento y servicios culturales y deportivos	425	1,09%
Otras actividades de servicios	434	1,11%
Servicios comunitarios, sociales y personales sin especificar	193	0,49%
Servicios de hogares privados que contratan servicio doméstico	2.140	5,47%
Servicios de organizaciones y órganos extraterritoriales	1	0,00%
Actividades no bien especificadas	1.491	3,81%

Elaborado por CES-BCSF en base a datos del INDEC. Censo Nacional de Población, Hogares y Viviendas 2001.



Población ocupada mayor de 14 años por rama de actividad económica: Departamento San Martín		
Rama de Actividad Económica	Población Ocupada	Participación %
Total	23.461	100,00%
Agricultura, ganadería, caza y silvicultura	4.324	18,43%
Pesca y servicios conexos	-	-
Explotación de minas y canteras	1	0,00%
Elaboración de productos alimenticios y bebidas	1.595	6,80%
Elaboración de productos de tabaco	-	-
Fabricación de productos textiles	36	0,15%
Fabricación de prendas de vestir; terminación y teñido de pieles	202	0,86%
Curtido y terminación de cueros; fabr. de prod. de cuero y calzado	3	0,01%
Producción de madera y fabr. de prod. de madera y corcho, excepto muebles;	121	0,52%
Industria del papel	15	0,06%
Edición e impresión; reproducción de grabaciones	48	0,20%
Fabricación de coque, productos de la refinación del petróleo y combustible nuclear	3	0,01%
Fabricación de sustancias y productos químicos	123	0,52%
Fabricación de productos de caucho y plástico	37	0,16%
Fabricación de productos minerales no metálicos	81	0,35%
Fabricación de metales comunes	44	0,19%
Fabricación de prod. elaborados de metal, excepto maquinaria y equipo	533	2,27%
Fabricación de maquinaria y equipo	165	0,70%
Fabricación de maquinaria de oficina, contabilidad e informática	-	-
Fabricación de maquinaria y aparatos eléctricos	41	0,17%
Fabricación de equipos y aparatos de radio, televisión y comunicaciones	2	0,01%
Fabricación de instrumentos médicos y de precisión; fabr. de relojes	7	0,03%
Fabricación de vehículos automotores, remolques y semirremolques	15	0,06%
Fabricación de otros tipos de equipos de transporte	4	0,02%
Fabricación de muebles y otras industrias no contempladas previamente	195	0,83%
Industria manufacturera sin especificar	235	1,00%
Electricidad, gas y agua	169	0,72%
Construcción	1.202	5,12%
Venta de vehículos automotores y motocicletas; venta al por menor de combustible para vehículos automotores	373	1,59%
Comercio al por mayor, en comisión y al por menor, excepto vehículos	2.571	10,96%
Reparación de efectos personales y enseres domésticos	93	0,40%
Mantenimiento y reparación de vehículos, excepto motocicletas	446	1,90%
Comercio y reparación de vehículos, efectos personales y enseres domésticos sin especificar	615	2,62%
Hoteles, campamentos y otros tipos de hospedaje temporal	50	0,21%
Expendio de comidas y bebidas	446	1,90%
Hotelería y expendio de comidas y bebidas sin especificar	40	0,17%
Transporte terrestre	724	3,09%
Transporte por vía acuática	-	-
Transporte aéreo	-	-
Actividades complementarias del transporte; agencias de viaje	51	0,22%
Correos y telecomunicaciones	188	0,80%
Transporte y comunicaciones sin especificar	87	0,37%
Intermediación financiera y otros servicios financieros	335	1,43%
Actividades inmobiliarias	22	0,09%
Alquiler de equipo de transporte	5	0,02%
Informática y actividades conexas	40	0,17%
Investigación y desarrollo	68	0,29%
Otras actividades empresariales	576	2,46%
Servicios inmobiliarios y empresariales sin especificar	148	0,63%
Administración pública, defensa y seguridad social obligatoria	2.203	9,39%
Enseñanza	798	3,40%
Servicios relacionados con la salud humana	561	2,39%
Servicios veterinarios	43	0,18%
Servicios sociales	112	0,48%
Servicios sociales y de salud sin especificar	53	0,23%
Eliminación de desperdicios y aguas residuales	19	0,08%
Servicios de asociaciones	169	0,72%
Actividades de esparcimiento y servicios culturales y deportivos	368	1,57%
Otros actividades de servicios	450	1,92%
Servicios comunitarios, sociales y personales sin especificar	94	0,40%
Servicios de hogares privados que contratan servicio doméstico	1.984	8,46%
Servicios de organizaciones y órganos extraterritoriales	1	0,00%
Actividades no bien especificadas	527	2,25%

Elaborado por CES-BCSF en base a datos del INDEC. Censo Nacional de Población, Hogares y Viviendas 2001.

**Población ocupada mayor de 14 años por rama de actividad económica: Departamento Vera**

Venta de vehículos automotores y motocicletas; venta al por menor de combustible para vehículos automotores	Población Ocupada	Participación %
Total	12.096	100,00%
Agricultura, ganadería, caza y silvicultura	2.995	24,76%
Pesca y servicios conexos	8	0,07%
Explotación de minas y canteras	5	0,04%
Elaboración de productos alimenticios y bebidas	239	1,98%
Elaboración de productos de tabaco	-	-
Fabricación de productos textiles	10	0,08%
Fabricación de prendas de vestir; terminación y teñido de pieles	36	0,30%
Curtido y terminación de cueros; fabr. de prod. de cuero y calzado	12	0,10%
Producción de madera y fabr. de prod. de madera y corcho, excepto muebles;	118	0,98%
Industria del papel	-	-
Edición e impresión; reproducción de grabaciones	12	0,10%
Fabricación de coque, productos de la refinación del petróleo y combustible nuclear	-	-
Fabricación de sustancias y productos químicos	29	0,24%
Fabricación de productos de caucho y plástico	3	0,02%
Fabricación de productos minerales no metálicos	66	0,55%
Fabricación de metales comunes	-	-
Fabricación de prod. elaborados de metal, excepto maquinaria y equipo	42	0,35%
Fabricación de maquinaria y equipo	10	0,08%
Fabricación de maquinaria de oficina, contabilidad e informática	-	-
Fabricación de maquinaria y aparatos eléctricos	4	0,03%
Fabricación de equipos y aparatos de radio, televisión y comunicaciones	-	-
Fabricación de instrumentos médicos y de precisión; fabr. de relojes	-	-
Fabricación de vehículos automotores, remolques y semirremolques	-	-
Fabricación de otros tipos de equipos de transporte	4	0,03%
Fabricación de muebles y otras industrias no contempladas previamente	62	0,51%
Industria manufacturera sin especificar	70	0,58%
Electricidad, gas y agua	96	0,79%
Construcción	616	5,09%
Venta de vehículos automotores y motocicletas; venta al por menor de combustible para vehículos automotores	114	0,94%
Comercio al por mayor, en comisión y al por menor, excepto vehículos	761	6,29%
Reparación de efectos personales y enseres domésticos	31	0,26%
Mantenimiento y reparación de vehículos, excepto motocicletas	147	1,22%
Comercio y reparación de vehículos, efectos personales y enseres domésticos sin especificar	469	3,88%
Hoteles, campamentos y otros tipos de hospedaje temporal	17	0,14%
Expendio de comidas y bebidas	127	1,05%
Hotelería y expendio de comidas y bebidas sin especificar	28	0,23%
Transporte terrestre	307	2,54%
Transporte por vía acuática	-	-
Transporte aéreo	-	-
Actividades complementarias del transporte; agencias de viaje	15	0,12%
Correos y telecomunicaciones	48	0,40%
Transporte y comunicaciones sin especificar	41	0,34%
Intermediación financiera y otros servicios financieros	74	0,61%
Actividades inmobiliarias	4	0,03%
Alquiler de equipo de transporte	-	-
Informática y actividades conexas	4	0,03%
Investigación y desarrollo	55	0,45%
Otras actividades empresariales	199	1,65%
Servicios inmobiliarios y empresariales sin especificar	88	0,73%
Administración pública, defensa y seguridad social obligatoria	1.642	13,57%
Enseñanza	1.230	10,17%
Servicios relacionados con la salud humana	364	3,01%
Servicios veterinarios	29	0,24%
Servicios sociales	35	0,29%
Servicios sociales y de salud sin especificar	21	0,17%
Eliminación de desperdicios y aguas residuales	13	0,11%
Servicios de asociaciones	45	0,37%
Actividades de esparcimiento y servicios culturales y deportivos	81	0,67%
Otros actividades de servicios	389	3,22%
Servicios comunitarios, sociales y personales sin especificar	43	0,36%
Servicios de hogares privados que contratan servicio doméstico	793	6,56%
Servicios de organizaciones y órganos extraterritoriales	-	-
Actividades no bien especificadas	445	3,68%

Elaborado por CES-BCSF en base a datos del INDEC. Censo Nacional de Población, Hogares y Viviendas 2001.